

คำรับรองการปฏิบัติราชการ
กรมโยธาธิการและผังเมือง
กระทรวงมหาดไทย
ประจำปีงบประมาณ พ.ศ.2550

กลุ่มพัฒนาระบบบริหาร
กรมโยธาธิการและผังเมือง
กระทรวงมหาดไทย
ณ วันที่ 2 มีนาคม 2550



คำรับรองการปฏิบัติราชการ
กรมโยธาธิการและผังเมือง
กระทรวงมหาดไทย
ประจำปีงบประมาณ พ.ศ. 2550

1. คำรับรองระหว่าง

นายสาโรช คัชมาตย์	รองปลัดกระทรวงมหาดไทย ด้านสาธารณภัยและพัฒนาเมือง	ผู้รับคำรับรอง
นายจิระวัตร กุลละวณิชย์	อธิบดีกรมโยธาธิการและผังเมือง	ผู้ทำคำรับรอง


2. คำรับรองนี้เป็นคำรับรองฝ่ายเดียว มีใช้สัญญาและใช้สำหรับระยะเวลา 1 ปี เริ่มตั้งแต่วันที่ 1 ตุลาคม 2549 ถึงวันที่ 30 กันยายน 2550

3. รายละเอียดของคำรับรอง ได้แก่ แผนปฏิบัติราชการและแนวทางการพัฒนาการปฏิบัติราชการของกลุ่มภารกิจและกรมโยธาธิการและผังเมือง การประเมินผล ประเด็นการประเมินผล การปฏิบัติราชการ หัวหน้า ตัวชี้วัดผลการปฏิบัติราชการ เป้าหมาย เกณฑ์การให้คะแนน และรายละเอียดอื่นๆ ตามที่ปรากฏอยู่ในเอกสารประกอบท้ายคำรับรองนี้

4. ข้าพเจ้า นายสาโรช คัชมาตย์ ในฐานะรองปลัดกระทรวงมหาดไทยด้านสาธารณภัยและพัฒนาเมือง ได้พิจารณาเห็นชอบกับแผนปฏิบัติราชการ และแนวทางการพัฒนาการปฏิบัติราชการของกรมโยธาธิการและผังเมือง ประเด็นการประเมินผลการปฏิบัติราชการ หัวหน้า ตัวชี้วัดผลการปฏิบัติราชการ เป้าหมาย เกณฑ์การให้คะแนนและรายละเอียดอื่นๆตามที่กำหนดในเอกสารประกอบท้ายคำรับรองนี้ และข้าพเจ้ายินดีจะให้คำแนะนำ กำกับและตรวจสอบผลการปฏิบัติราชการของ นายจิระวัตร กุลละวณิชย์ อธิบดีกรมโยธาธิการและผังเมือง ให้เป็นไปตามคำรับรองที่จัดทำขึ้นนี้


คำรับรองการปฏิบัติราชการ กรมโยธาธิการและผังเมือง
ประจำปีงบประมาณ พ.ศ.2550

- 5 ข้าพเจ้า นายฐิระวัตร กุลละวณิชย์ อธิบดีกรมโยธาธิการและผังเมือง ได้ให้ความสนใจคำรับรองตาม 3 แล้ว ขอให้คำรับรองกับรองปลัดกระทรวงมหาดไทยกลุ่มภารกิจด้านสาธารณสุขและพัฒนาเมืองว่าจะมุ่งมั่นปฏิบัติราชการให้เกิดผลงาน ที่ดีตามเป้าหมายของตัวชี้วัดแต่ละตัวในระดับสูงสุด เพื่อให้เกิดประโยชน์สุขแก่ประชาชนตามที่ให้คำรับรองไว้
- 6 ผู้รับคำรับรองและผู้ทำคำรับรองได้เข้าใจคำรับรองการปฏิบัติราชการและเห็นพ้องกันแล้ว จึงได้ลงลายมือชื่อไว้เป็นสำคัญ




.....

(นายสาริธ คัมหมัตย์)
รองปลัดกระทรวงมหาดไทยกลุ่มภารกิจ
ด้านสาธารณสุขและพัฒนาเมือง
วันที่ 24 มกราคม 2550



.....

(นายฐิระวัตร กุลละวณิชย์)
อธิบดีกรมโยธาธิการและผังเมือง
วันที่ 24 มกราคม 2550



.....

(นายพงศ์ไพบยม วาสุกิต)
ปลัดกระทรวงมหาดไทย
วันที่ 24 มกราคม 2550



คำรับรองการปฏิบัติราชการ
กรมโยธาธิการและผังเมือง
กระทรวงมหาดไทย
ประจำปีงบประมาณ พ.ศ. 2550

1. คำรับรองระหว่าง


นายฐิระวัตร กุลละวณิชช์	อธิบดีกรม โยธาธิการและผังเมือง	ผู้รับคำรับรอง
นายเอกวิทย์ ธีระพร	รองอธิบดีกรมโยธาธิการและผังเมือง	ผู้รับคำรับรอง
นายสุพล ศรีพันธ์ุ	รองอธิบดีกรมโยธาธิการและผังเมือง	ผู้รับคำรับรอง
นายเชตะวัน อนันตสมบูรณ์	รองอธิบดีกรม โยธาธิการและผังเมือง	ผู้รับคำรับรอง
นายจุลภัทร แสงจันทร์	รองอธิบดีกรม โยธาธิการและผังเมือง	ผู้รับคำรับรอง
นายสุรพล พงษ์ไทยพัฒน์	วิศวกรใหญ่	ผู้รับคำรับรอง
นายพิชัย เครือชัยพินิต	ที่ปรึกษาด้านการผังเมือง	ผู้รับคำรับรอง
นางดวงขวัญ จารุตุต	สถาปนิกใหญ่	ผู้รับคำรับรอง
	และ	
หัวหน้าผู้ตรวจราชการกรม ผู้อำนวยการสำนัก เลขานุการกรม		ผู้ทำคำรับรอง
ผู้อำนวยการกอง และหัวหน้าส่วนราชการเทียบเท่ากอง		

2. คำรับรองนี้เป็นคำรับรองฝ่ายเดียว มีใช้สัญญาและใช้สำหรับระยะเวลา 1 ปี เริ่มตั้งแต่วันที่ 1 ตุลาคม 2549 ถึงวันที่ 30 กันยายน 2550

3. รายละเอียดของคำรับรอง ได้แก่ แผนปฏิบัติราชการและแนวทางการพัฒนาการปฏิบัติราชการของกลุ่มภารกิจด้านสาธารณภัยและพัฒนาเมืองและกรมโยธาธิการและผังเมือง กรอบการประเมินผล ประเด็นการประเมินผลการปฏิบัติราชการ นี้หน้าก ตัวชี้วัดผลการปฏิบัติราชการ เป้าหมาย เกณฑ์การให้คะแนน และรายละเอียดอื่น ๆ ตามที่ปรากฏอยู่ในเอกสารประกอบท้ายคำรับรองนี้

คำรับรองการปฏิบัติราชการ กรมโยธาธิการและผังเมือง
ประจำปีงบประมาณ พ.ศ. 2550

4. ข้าพเจ้า นายฐิระวัตร กุลละวณิชย์ อธิบดีกรมโยธาธิการและผังเมือง นายเอกวิทย์ ติระพร รองอธิบดีกรมโยธาธิการและผังเมือง นายสุพล ศรีพันธุ์ รองอธิบดีกรมโยธาธิการและผังเมือง นายเชตวัน อนันตสมบัติ รองอธิบดีกรมโยธาธิการและผังเมือง นายจุลภัทร แสงจันทร์ รองอธิบดีกรมโยธาธิการและผังเมือง นายสุรพล พงษ์ไทยพัฒน์ วิศวกรใหญ่ นายพิชัย เครือชัยพินิต ที่ปรึกษาด้านการผังเมือง นางดวงขวัญ จารุคุณ สถาปนิกใหญ่ ได้พิจารณาเห็นชอบกับแผนปฏิบัติราชการ และแนวทางการพัฒนาการปฏิบัติราชการของกรมโยธาธิการและผังเมือง ประเด็นการประเมินผลการปฏิบัติราชการ นำหนัก ตัวชี้วัดผลการปฏิบัติราชการ เป้าหมาย เกณฑ์การให้คะแนน และรายละเอียดอื่น ๆ ตามที่กำหนดในเอกสารประกอบท้ายคำรับรองนี้ และข้าพเจ้ายินดีจะให้คำแนะนำ กำกับ และตรวจสอบผลการปฏิบัติราชการของหัวหน้าผู้ตรวจราชการกรม ผู้อำนวยการสำนัก เลขาธิการกรม ผู้อำนวยการกอง และหัวหน้าส่วนราชการเทียบเท่ากอง ให้เป็นไปตามคำรับรองที่จัดทำขึ้นนี้
5. ข้าพเจ้า หัวหน้าผู้ตรวจราชการกรม ผู้อำนวยการสำนัก เลขาธิการกรม ผู้อำนวยการกอง และหัวหน้าส่วนราชการเทียบเท่ากอง ได้ทำความเข้าใจคำรับรองตาม 3. แล้ว ขอให้คำรับรองกับอธิบดีกรมโยธาธิการและผังเมืองว่าจะมุ่งมั่นปฏิบัติราชการให้เกิดผลงานที่ติดตามเป้าหมายของตัวชี้วัดแต่ละตัวในระดับสูงสุด เพื่อให้เกิดประโยชน์สุขแก่ประชาชนตามที่ให้คำรับรองไว้
6. ผู้รับคำรับรองและผู้ทำคำรับรองได้เข้าใจคำรับรองการปฏิบัติราชการและเห็นพ้องกันแล้ว จึงได้ลงลายมือชื่อไว้เป็นสำคัญ

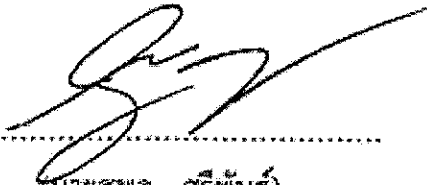


(นายฐิระวัตร กุลละวณิชย์)
อธิบดีกรมโยธาธิการและผังเมือง
วันที่ 2 มีนาคม 2550




(นายเอกวิทย์ ติระพร)
รองอธิบดีกรมโยธาธิการและผังเมือง
วันที่ 2 มีนาคม 2550

คำรับรองการปฏิบัติราชการ กรมโยธาธิการและผังเมือง
ประจำปีงบประมาณ พ.ศ. 2550



(นายสุทผล ศรีพันธุ์)

รองอธิบดีกรมโยธาธิการและผังเมือง
วันที่ 2 มีนาคม 2550




(นายเชควัน อนันตสมบัติ)

รองอธิบดีกรมโยธาธิการและผังเมือง
วันที่ 2 มีนาคม 2550



(นายจุลภัทร แสงจันทร์)

รองอธิบดีกรมโยธาธิการและผังเมือง
วันที่ 2 มีนาคม 2550




(นายสุรพล พงษ์ไทยพัฒน์)

วิศวกรใหญ่
วันที่ 2 มีนาคม 2550



(นายทีชัย เกรือชัยหิณิต)

ที่ปรึกษาด้านการผังเมือง
วันที่ 2 มีนาคม 2550



(นางดวงขวัญ จารุอด)

สถาปนิกใหญ่
วันที่ 2 มีนาคม 2550



(นายสุทธาทิ อังกริยากร)

ผู้ตรวจราชการกรม ปฏิบัติหน้าที่แทน
หัวหน้าผู้ตรวจราชการกรม
วันที่ 2 มีนาคม 2550



(นายวิเชียร ธนิตศิริภรณ์)

ผู้เชี่ยวชาญเฉพาะด้านนโยบายและแผน รักษาราชการแทน
ผู้อำนวยการสำนักควบคุมการก่อสร้าง
วันที่ 2 มีนาคม 2550


คำรับรองการปฏิบัติราชการ กรมโยธาธิการและผังเมือง
ประจำปีงบประมาณ พ.ศ. 2550



(นายอนุช ติงคฆานนุชชัย)

ผู้อำนวยการสำนักผังประเทศและผังภาค


วันที่ 2 มีนาคม 2550



(นายไพโรจน์ รุ่งจินคณาการ)

ผู้อำนวยการสำนักวิศวกรรมการผังเมือง

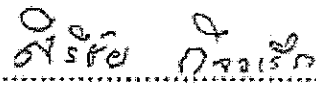
วันที่ 2 มีนาคม 2550



(นางสาวนงนุช ทังคศิ)

ผู้อำนวยการสำนักพัฒนามาตรฐาน


วันที่ 2 มีนาคม 2550



(นายศิริชัย กิจจารี)

ผู้อำนวยการสำนักวิศวกรรม โครงสร้างและงานระบบ


วันที่ 2 มีนาคม 2550



(ว่าที่ร้อยตรีภคติ ศิริวชาญไมครี)

ผู้อำนวยการสำนักสนับสนุนและพัฒนาตามผังเมือง


วันที่ 2 มีนาคม 2550



(นายสุรชัย พรภักทรกุล)

ผู้อำนวยการสำนักควบคุมและตรวจสอบอาคาร

วันที่ 2 มีนาคม 2550



(นายสุรชาติ คริสัตยพันธ์)

ผู้ตรวจราชการกรม รักษาราชการแทน

ผู้อำนวยการสำนักสถาปัตยกรรม

วันที่ 2 มีนาคม 2550



(นายปรีชา รณรงค์)

ผู้อำนวยการสำนักผังเมืองรวมและผังเมืองเฉพาะ

วันที่ 2 มีนาคม 2550

คำรับรองการปฏิบัติราชการ กรมโยธาธิการและผังเมือง
ประจำปีงบประมาณ พ.ศ. 2550



(นายประสงค์ มาลากาญจน์)
ผู้ตรวจราชการกรม รักษาราชการแทน
ผู้อำนวยการสถาบันพัฒนาบุคลากรด้านการพัฒนาเมือง
วันที่ 2 มีนาคม 2550




(นายชาติชาย สงวนพงษ์)
เลขานุการกรม
วันที่ 2 มีนาคม 2550



(นายพงษ์รัตน์ ภิรมย์รัตน์)
ผู้อำนวยการกองกลาง
วันที่ 2 มีนาคม 2550




(นางวนิดา จันอุไร)
ผู้อำนวยการกองการเจ้าหน้าที่
วันที่ 2 มีนาคม 2550



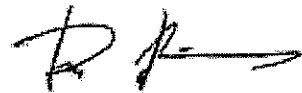
(นายพิสุทธิ์ สุขุม)
ผู้อำนวยการกองแผนงาน
วันที่ 2 มีนาคม 2550



(นางจรรวรงค์ ปทุมารักษ์)
ผู้อำนวยการกองเผยแพร่และประชาสัมพันธ์
วันที่ 2 มีนาคม 2550

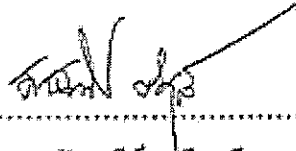


(นายวิระพงษ์ บุญญานุสนธิ์)
ผู้อำนวยการกองนิติการ
วันที่ 2 มีนาคม 2550



(นายคณัย สุนันท์ารอด)
วิศวกรโยธา 8 วช รักษาราชการแทน
ผู้อำนวยการศูนย์เทคโนโลยีสารสนเทศ
วันที่ 2 มีนาคม 2550

คำรับรองการปฏิบัติราชการ กรมโยธาธิการและผังเมือง
ประจำปีงบประมาณ พ.ศ. 2550




(นางศันสนีย์ ศรีสุกรี)

สถาปนิก 8 วิชา รักษาราชการแทน
ผู้อำนวยการกองผังเมืองเฉพาะ
วันที่ 2 มีนาคม 2550



(นายสุทนต์ ชตสิงห์คำ)

วิศวกรวิชาชีพ 8 วิชา (วิศวกรรมโยธา)
ปฏิบัติหน้าที่ผู้อำนวยการสำนักงานคณะกรรมการผังเมือง
วันที่ 2 มีนาคม 2550




(นายอดิศร นโนทัยขำรงกุล)

ผู้อำนวยการสำนักจัดรูปที่ดินเพื่อพัฒนาพื้นที่
วันที่ 2 มีนาคม 2550



(นายพรชัย สังวรเจด)

ผู้อำนวยการกองออกแบบและก่อสร้างพลับพลาพิธี
วันที่ 2 มีนาคม 2550



(นายสรเดช ตุนทรารชุน)

ผู้อำนวยการสำนักงานวิเทศสัมพันธ์
วันที่ 2 มีนาคม 2550



(นางสาวประภาพร วัฒนเจริญยิ่ง)

หัวหน้าผู้ตรวจสอบภายใน
วันที่ 2 มีนาคม 2550



(นางวนิดา วานิช)

เจ้าหน้าที่วิเคราะห์นโยบายและแผน 7 ๖
ปฏิบัติหน้าที่หัวหน้ากลุ่มพัฒนาระบบบริหาร
วันที่ 2 มีนาคม 2550

**แผนปฏิบัติราชการประจำปีงบประมาณ พ.ศ. 2550 กระทรวงมหาดไทย****วิสัยทัศน์**

- กระทรวงมหาดไทยเป็นองค์กรกลางในการบำบัดทุกข์ บำรุงสุข จัดความยากจน เสริมสร้างความมั่นคงภายใน รวมทั้งบูรณาการ การบริหารจัดการในพื้นที่ อย่างมีประสิทธิภาพเพื่อให้ประชาชนมีความมั่นคง มั่งคั่ง อย่างยั่งยืน

พันธกิจ

- บูรณาการและดำเนินการแก้ไขปัญหาความยากจนในทุกระดับ
- ส่งเสริมเศรษฐกิจฐานราก เศรษฐกิจชุมชน และวิสาหกิจชุมชน
- พัฒนาเมืองและชุมชนให้น่าอยู่
- ส่งเสริมการมีส่วนร่วมของประชาชนในการจัดการทรัพยากรธรรมชาติและสิ่งแวดล้อม
- ส่งเสริมความสัมพันธ์กับประเทศเพื่อนบ้าน และปฏิบัติตามพันธกรณี หรือข้อตกลงระหว่างประเทศ
- เสริมสร้างการบริหารกิจการบ้านเมืองที่ดี
- ประสานความร่วมมือกับทุกกระทรวง และทุกภาคส่วนในการบริหารราชการจังหวัดแบบบูรณาการ
- เสริมสร้างความเข้มแข็งขององค์กรปกครองส่วนท้องถิ่น
- เสริมสร้างความมั่นคงภายใน อำนวยความเป็นธรรม ความสงบเรียบร้อย ความปลอดภัย และความสมานฉันท์ในสังคม



การประเมินสำหรับส่วนราชการ ประกอบด้วย มิติ 4 ด้าน น้ำหนักรวมร้อยละ 100 ดังนี้

- | | | |
|--------------|--|-----------|
| 1. มิติที่ 1 | มิติด้านประสิทธิผลตามแผนปฏิบัติราชการ | ร้อยละ 50 |
| 2. มิติที่ 2 | มิติด้านคุณภาพการให้บริการ | ร้อยละ 15 |
| 3. มิติที่ 3 | มิติด้านประสิทธิภาพของการปฏิบัติราชการ | ร้อยละ 10 |
| 4. มิติที่ 4 | มิติด้านการพัฒนาองค์กร | ร้อยละ 25 |

การประเมินสำหรับส่วนราชการ คำนวณจากผลคะแนนถ่วงน้ำหนักของมิติ 4 ด้าน ดังนี้

ผลคะแนน	น้ำหนัก (%)	เป้าหมาย/เกณฑ์การให้คะแนน				
		1	2	3	4	5
1. ผลคะแนนถ่วงน้ำหนักของมิติด้านประสิทธิผลตามแผนปฏิบัติราชการ	50	1	2	3	4	5
2. ผลคะแนนถ่วงน้ำหนักของมิติด้านคุณภาพการให้บริการ	15	1	2	3	4	5
3. ผลคะแนนถ่วงน้ำหนักของมิติด้านประสิทธิภาพของการปฏิบัติราชการ	10	1	2	3	4	5
4. ผลคะแนนถ่วงน้ำหนักของมิติด้านการพัฒนาองค์กร	25	1	2	3	4	5
รวม	100	1	2	3	4	5



ตัวชี้วัดและเป้าหมายตามแผนปฏิบัติการปีงบประมาณ พ.ศ. 2550 กระทรวงมหาดไทย

ประเด็นยุทธศาสตร์/ พันธกิจ	เป้าประสงค์	ตัวชี้วัด	น้ำหนัก (ร้อยละ)	เป้าหมาย ปี 2550	ข้อมูลพื้นฐาน (Baseline data)			เกณฑ์การให้คะแนน					หมายเหตุ
					2547	2548	2549	1	2	3	4	5	
<p>มิติที่ 1 มิติด้านประสิทธิผลตามแผนปฏิบัติการ น้ำหนักในการคำนวณผลคะแนนร้อยละ 50 โดยมีตัวชี้วัดผลการปฏิบัติการ น้ำหนัก เป้าหมาย และเกณฑ์การให้คะแนน ดังต่อไปนี้</p>													
<p>1. ตัวชี้วัดตามแผนปฏิบัติการของ กระทรวงมหาดไทย (ร้อยละ 15)</p>													
1. การขจัดความยากจนและพัฒนาชนบท	<p>1.1พัฒนาให้ชุมชนมีแผนชุมชนแบบมีส่วนร่วมและองค์กรปกครองส่วนท้องถิ่นนำแผนชุมชนไปใช้ประกอบการจัดสรรงบประมาณ</p> <p>1.2ประชาชนมีส่วนร่วมในการตัดสินใจในกระบวนการบริหารและการพัฒนาประเทศเพิ่มขึ้น</p>	<p>1.1 ร้อยละของจำนวนหมู่บ้านยากจนที่มีกระบวนการตัดสินใจแก้ไขปัญหาของตนเอง (หมู่บ้านยากจน 16,735 หมู่บ้าน)</p> <p>หมายเหตุ : หมู่บ้านยากจนที่มีกระบวนการตัดสินใจแก้ไขปัญหาของตนเองจะต้องดำเนินการตามเงื่อนไข 6 ข้อ ดังนี้</p> <p>1. มีการจัดเก็บและใช้ประโยชน์จากข้อมูล เช่น จปฐ , กชช 2 ค ฯลฯ ในการวางแผนและดำเนินการแก้ไขปัญหาของชุมชน</p> <p>2. มีการประชุมประชาชนในหมู่บ้านอย่างน้อย 50 % หรือกำหนดปัญหาและจัดลำดับความสำคัญ</p> <p>3. มีการกำหนดแผนชุมชน/แผนงานในการแก้ไขปัญหาโดยได้รับฉันทามติจากประชาชนในหมู่บ้าน</p>	3		-	-	X	X	X+3	X+6	X+9	X+12	



ประเด็นยุทธศาสตร์/ พันธกิจ	เป้าประสงค์	ตัวชี้วัด	น้ำหนัก (ร้อยละ)	เป้าหมาย ปี 2550	ข้อมูลพื้นฐาน (Baseline data)			เกณฑ์การให้คะแนน					หมายเหตุ	
					2547	2548	2549	1	2	3	4	5		
		4. มีระบบ/กลไก ในการบริหารจัดการในการดำเนินงานโครงการต่างๆ 5. มีผลการดำเนินงานในการแก้ไขปัญหาอย่างชัดเจน 6. มีความสามารถในการจัดการเงินทุนชุมชนไม่ให้เกิดความเสียหาย												
2. การพัฒนาคนและสังคมที่มีคุณภาพ	2.1 ให้คนไทยทุกคนได้รับการพัฒนาทั้งร่างกาย จิตใจ ความรู้ความสามารถ ทักษะการประกอบอาชีพ และความมั่นคงในการดำรงชีวิตเพื่อความเข้มแข็งของครอบครัวชุมชน และสังคมไทย	1.2 สัดส่วนจำนวนคดีเกี่ยวกับยาเสพติดต่อประชากรแสนคน	3		-	160	X ₁	X ₁	X ₁₋₁	X ₁₋₂	X ₁₋₃	X ₁₋₄		
3. การรักษาความมั่นคงและส่งเสริมธรรมมาภิบาล	3.1 มุ่งให้บริหารจัดการประเทศดีขึ้น	1.3 ร้อยละที่ลดลงของจำนวนข้อร้องเรียนหน่วยงานและเจ้าหน้าที่รัฐในสังกัดกระทรวงมหาดไทย (พิจารณาเฉพาะข้อร้องเรียนที่มาจากหน่วยงานภายนอกได้แก่ สำนักผู้ตรวจการรัฐสภา สำนักงาน ป.ป.ช. สำนักงาน ป.ป.ง.)	3		- (ผู้ตรวจการฯ 1,130 ปปช. 10)	5.8 (ผู้ตรวจการฯ 1,073 ปปช. 11)	X	2	4	6	8	10		



ประเด็นยุทธศาสตร์/ พันธกิจ	เป้าประสงค์	ตัวชี้วัด	น้ำหนัก (ร้อยละ)	เป้าหมาย ปี 2550	ข้อมูลพื้นฐาน (Baseline data)			เกณฑ์การให้คะแนน					หมายเหตุ
					2547	2548	2549	1	2	3	4	5	
		1.4 ระดับความสำเร็จของการดำเนินการจัดตั้งศูนย์บริการร่วม หมายเหตุ : เกณฑ์การให้คะแนนดังนี้ <u>ระดับ 1</u> : ทบทวนและปรับปรุงแผนปฏิบัติการและแผนเป้าหมายแล้วเสร็จ โดยวิเคราะห์จากผลการปฏิบัติงาน ที่ผ่านมารวมทั้งความคิดเห็น ข้อเสนอแนะ และผลการสำรวจ ความพึงพอใจที่ได้รับจากประชาชน ผู้ใช้บริการ/หน่วยงานที่เกี่ยวข้อง ในปี 2549 <u>ระดับ 2</u> : ผลสำเร็จของการดำเนินการตามแผนปฏิบัติการ <ul style="list-style-type: none"> ○ ดำเนินการแล้วเสร็จน้อยกว่า ร้อยละ 70 ค่าเท่ากับ 0 คะแนน ○ ดำเนินการแล้วเสร็จ ร้อยละ 70 ค่าเท่ากับ 0.25 คะแนน ○ ดำเนินการแล้วเสร็จ ร้อยละ 80 ค่าเท่ากับ 0.5 คะแนน ○ ดำเนินการแล้วเสร็จ ร้อยละ 90 ค่าเท่ากับ 0.75 คะแนน ○ ดำเนินการแล้วเสร็จ ร้อยละ 100 ค่าเท่ากับ 1 คะแนน 	2					1	2	3	4	5	



ประเด็นยุทธศาสตร์/ พันธกิจ	เป้าประสงค์	ตัวชี้วัด	น้ำหนัก (ร้อยละ)	เป้าหมายปี 2550	ข้อมูลพื้นฐาน (Baseline data)			เกณฑ์การให้คะแนน					หมายเหตุ
					2547	2548	2549	1	2	3	4	5	
		<p>ระดับ 3 : พิจารณาค่าคะแนนจากจำนวนผู้ให้บริการ ดังนี้</p> <ul style="list-style-type: none"> ○ ถ้ามีผู้ให้บริการในปี งบประมาณ พ.ศ. 2550 น้อยกว่าผู้ให้บริการในปี งบประมาณ พ.ศ. 2549 ค่าคะแนนเท่ากับ 0 ○ ถ้ามีผู้ให้บริการในปี งบประมาณ พ.ศ. 2550 เท่ากับผู้ให้บริการในปี งบประมาณ พ.ศ. 2549 ค่าคะแนนเท่ากับ 0.5 ○ ถ้ามีผู้ให้บริการในปี งบประมาณ พ.ศ. 2550 มากกว่าผู้ให้บริการในปี งบประมาณ พ.ศ. 2549 ค่าคะแนนเท่ากับ 1 											



ประเด็นยุทธศาสตร์/ พันธกิจ	เป้าประสงค์	ตัวชี้วัด	น้ำหนัก (ร้อยละ)	เป้าหมาย ปี 2550	ข้อมูลพื้นฐาน (Baseline data)			เกณฑ์การให้คะแนน					หมายเหตุ
					2547	2548	2549	1	2	3	4	5	
		<p>ระดับ 4 : พิจารณาค่าคะแนนจากผลการสำรวจความพึงพอใจในปีงบประมาณ พ.ศ. 2550 ดังนี้</p> <ul style="list-style-type: none"> ○ ถ้าผลการสำรวจความพึงพอใจน้อยกว่าร้อยละ 50 ค่าคะแนนเท่ากับ 0 ○ ถ้าผลการสำรวจความพึงพอใจอยู่ระหว่าง ร้อยละ 50 ถึง ร้อยละ 85 ค่าคะแนนเท่ากับ 0.5 ○ ถ้าผลการสำรวจความพึงพอใจมากกว่าร้อยละ 85 ค่าคะแนนเท่ากับ 1 <p>หมายเหตุ : ให้ส่วนราชการจัดเก็บข้อมูลผลการสำรวจความพึงพอใจ ณ จุดที่ให้บริการ</p>											



ประเด็นยุทธศาสตร์/ พันธกิจ	เป้าประสงค์	ตัวชี้วัด	น้ำหนัก (ร้อยละ)	เป้าหมายปี 2550	ข้อมูลพื้นฐาน (Baseline data)			เกณฑ์การให้คะแนน					หมายเหตุ
					2547	2548	2549	1	2	3	4	5	
		<p>ระดับ 5 :</p> <p>1) จัดทำรายงานการประเมินผลความสำเร็จของการดำเนินงานตามแผนและผลสำเร็จโดยรวมของการดำเนินงานของศูนย์บริการร่วม พร้อมทั้งรายงานข้อมูลที่ได้จากประชาชนผู้ให้บริการ/หน่วยงานที่เกี่ยวข้อง เช่น จำนวนผู้ให้บริการ ความคิดเห็น และข้อเสนอแนะ เป็นต้น โดยให้ดำเนินการจัดทำรายงานฯ ทุก 3 เดือน และเสนอให้ผู้บริหารทราบ</p> <p>2) จัดทำเอกสารข้อเสนอเกี่ยวกับการให้ผู้มีอำนาจในการอนุมัติอนุญาต มอบอำนาจในส่วนที่เกี่ยวข้องให้แก่ผู้มีหน้าที่ปฏิบัติงานในศูนย์บริการร่วม และหรือข้อเสนอเกี่ยวกับการแก้ไขกฎหมาย กฎ ระเบียบ ประกาศ คำสั่ง ที่เป็นอุปสรรคต่อการบริการของศูนย์บริการร่วม</p>											



ประเด็นยุทธศาสตร์/ พันธกิจ	เป้าประสงค์	ตัวชี้วัด	น้ำหนัก (ร้อยละ)	เป้าหมายปี 2550	ข้อมูลพื้นฐาน (Baseline data)			เกณฑ์การให้คะแนน					หมายเหตุ	
					2547	2548	2549	1	2	3	4	5		
พันธกิจ : ส่งเสริมเศรษฐกิจฐานราก เศรษฐกิจชุมชน และวิสาหกิจชุมชน		1.5 ร้อยละของหมู่บ้านเป้าหมายได้รับการพัฒนาเป็นหมู่บ้านเศรษฐกิจพอเพียง "อยู่เย็น เป็นสุข" ตามเกณฑ์ หมายเหตุ : 1. หมู่บ้านเศรษฐกิจพอเพียง "อยู่เย็น เป็นสุข" หมายถึง หมู่บ้านที่มีวิถีชีวิตเศรษฐกิจพอเพียงตามเกณฑ์ 6 ด้าน 12 ตัวชี้วัด ได้แก่ 1) ด้านการลดรายจ่าย 2) ด้านการเพิ่มรายได้ 3) ด้านการประหยัด 4) ด้านการเรียนรู้ 5) ด้านการอนุรักษ์สิ่งแวดล้อมและใช้ทรัพยากรธรรมชาติอย่างยั่งยืน 6) ด้านการเอื้ออารีย์ต่อกัน 2. การผ่านเกณฑ์จะต้องผ่านเกณฑ์ทั้ง 6 ด้าน 12 ตัวชี้วัด โดยเมื่อรวมคะแนนของทุกตัวชี้วัดแล้วต้องไม่ต่ำกว่า 50% ของคะแนนรวม	2						2	4	6	8	10	



ประเด็นยุทธศาสตร์/ พันธกิจ	เป้าประสงค์	ตัวชี้วัด	น้ำหนัก (ร้อยละ)	เป้าหมายปี 2550	ข้อมูลพื้นฐาน (Baseline data)			เกณฑ์การให้คะแนน					หมายเหตุ
					2547	2548	2549	1	2	3	4	5	
พันธกิจที่ : เสริมสร้างการบริหารกิจการบ้านเมืองที่ดี		1.6 ระดับความสำเร็จในการส่งเสริมให้อปท. มีการดำเนินการตามหลักเกณฑ์การบริหารกิจการบ้านเมืองที่ดี หมายเหตุ : เกณฑ์การให้คะแนนดังนี้ <u>ระดับ 1</u> : ประชุมร่วมกับสำนักงาน ก.พ.ร. และ สปน. เพื่อกำหนดประเด็นที่ได้จากการวิเคราะห์ พ.ร.ฎ.ว่าด้วยหลักเกณฑ์และวิธีการบริหารกิจการบ้านเมืองที่ดี พ.ศ.2546 ในเรื่องที่เกี่ยวข้องกับอปท. <u>ระดับ 2</u> : กำหนดแผนงานและกรอบหลักเกณฑ์การบริหารกิจการบ้านเมืองที่ดีของ อปท. ให้สอดคล้องกับ พ.ร.ฎ.ว่าด้วยหลักเกณฑ์และวิธีการบริหารกิจการบ้านเมืองที่ดี พ.ศ.2546	2					1	2	3	4	5	



ประเด็นยุทธศาสตร์/ พันธกิจ	เป้าประสงค์	ตัวชี้วัด	น้ำหนัก (ร้อยละ)	เป้าหมาย ปี 2550	ข้อมูลพื้นฐาน (Baseline data)			เกณฑ์การให้คะแนน					หมายเหตุ	
					2547	2548	2549	1	2	3	4	5		
		<p>ระดับ 3 : สํารวจการดำเนินการตามหลักเกณฑ์การบริหารกิจการบ้านเมืองที่ดีของ อปท. (Status) โดยวิธีการสุ่มให้ครอบคลุม อปท. ทั้ง 3 รูปแบบ คือ อบจ. เทศบาล และอบต.</p> <p>ระดับ 4 : นำข้อมูลที่ได้จากขั้นตอนที่ 3 มาประกอบพิจารณากำหนดหลักเกณฑ์การบริหารกิจการบ้านเมืองที่ดีของ อปท. และเสนอให้ รมว.มท. เห็นชอบหลักเกณฑ์ฯ เพื่อให้ อปท. ใช้เป็นแนวทางปฏิบัติต่อไป</p> <p>ระดับ 5 : จัดทำหลักเกณฑ์การประเมินการบริหารงานของ อปท. ตามหลักเกณฑ์การบริหารกิจการบ้านเมืองที่ดี</p>												
		น้ำหนักรวม	15											

**แผนปฏิบัติราชการประจำปีงบประมาณ พ.ศ. 2550 กลุ่มภารกิจด้านสาธารณสุขและพัฒนาเมือง กระทรวงมหาดไทย****วิสัยทัศน์**

- เมืองได้รับการพัฒนา พร้อมปวงประชาปลอดภัยจากสาธารณสุข

พันธกิจ

- ส่งเสริมสนับสนุนการพัฒนาเมืองและชนบทให้มีสภาพแวดล้อมที่ดีและปลอดภัยจากสาธารณสุขอย่างยั่งยืน

ประเด็นยุทธศาสตร์

- การบริหารจัดการทรัพยากรธรรมชาติและสิ่งแวดล้อมที่ยั่งยืน
- การพัฒนาคนและสังคมที่มีคุณภาพ



ประเด็นยุทธศาสตร์/ พันธกิจ	เป้าประสงค์	ตัวชี้วัด	น้ำหนัก (ร้อยละ)	เป้าหมาย ปี 2550	ข้อมูลพื้นฐาน (Baseline data)			เกณฑ์การให้คะแนน					หมายเหตุ
					2547	2548	2549	1	2	3	4	5	
2. ตัวชี้วัดตามแผนปฏิบัติการของกลุ่มภารกิจด้านสาธารณสุขและพัฒนาเมือง (ร้อยละ 15)													
1.การบริหารจัดการ ทรัพยากร ธรรมชาติและ สิ่งแวดล้อมที่ ยั่งยืน	1.1 ประชาชนได้รับ ประโยชน์สุขจาก การจัดทำผังเมือง และการป้องกันและ บรรเทาสาธารณภัย	2.1 จำนวนจังหวัดที่สามารถจัดทำ ผังเมืองรวมจังหวัดถึงขั้นตอนนำร่าง กฎกระทรวงเสนอกกระทรวงมหาดไทย	2	60	-	-	-	54	57	60	63	66	
		2.2 จำนวนจังหวัดที่สามารถจัดทำ ผังเมืองรวมจังหวัดถึงขั้นตอนนำ ร่างกฎกระทรวง ฯ เสนอสำนักงาน คณะกรรมการกฤษฎีกา	2	30	-	-	-	24	27	30	33	36	
		2.3 จำนวนผังเมืองรวมชุมชนที่องค์กร ปกครองส่วนท้องถิ่นที่สามารถจัดทำ ผังเมืองรวมชุมชนถึงขั้นตอนการ ประชุมรับฟังความคิดเห็นประชาชน	4	51	-	-	-	47	49	51	53	55	



ประเด็นยุทธศาสตร์/ พันธกิจ	เป้าประสงค์	ตัวชี้วัด	น้ำหนัก (ร้อยละ)	เป้าหมาย ปี 2550	ข้อมูลพื้นฐาน (Baseline data)			เกณฑ์การให้คะแนน					หมายเหตุ
					2547	2548	2549	1	2	3	4	5	
2.การพัฒนาคน และสังคมที่มี คุณภาพ	2.1 ชุมชนในพื้นที่ เสี่ยงภัยมีระบบ ความปลอดภัยจาก สาธารณภัย	2.4 ร้อยละที่ลดลงของผู้เสียชีวิตที่เกิด จากอุบัติเหตุ 4 ประเภท ได้แก่ อัคคีภัย สารเคมี อาคารถล่ม การจมน้ำทางน้ำ	2	20%	+121. 67	-31.58	17.24	4	8	12	16	20	
		2.5 ร้อยละที่ลดลงของผู้เสียชีวิตที่เกิด จากอุบัติเหตุจมน้ำทางบก	2	5 %	0.4	-6.7	-4.5	3	3.5	4	4.5	5	
		2.6 จำนวนครั้งของการเกิดอัคคีภัยใน อาคารสูง อาคารขนาดใหญ่พิเศษ อาคารชุมชนคน โรงมหรสพ อาคาร พาณิชย์ โรงงาน และโรงแรม	3	115	153	89	135	135	130	125	120	115	
		น้ำหนักรวม	15										

**แผนปฏิบัติราชการประจำปีงบประมาณ พ.ศ. 2550 กรมโยธาธิการและผังเมือง กระทรวงมหาดไทย****วิสัยทัศน์**

- พัฒนาประเทศให้ทุกชุมชนน่าอยู่ และประชาชนมีความปลอดภัยในอาคาร

พันธกิจ

- เป็นองค์กรหลักในการวางและจัดทำผังเมืองและพัฒนาเมือง ด้วยการกำหนด สนับสนุน และกำกับให้งานด้านการผังเมือง ด้านอาคาร และด้านช่างมีมาตรฐานทางวิชาการที่สามารถตอบสนองต่อความต้องการของสังคม เพื่อการพัฒนาอย่างยั่งยืน

ประเด็นยุทธศาสตร์

- ยุทธศาสตร์การพัฒนาคนและสังคมที่มีคุณภาพ
- ยุทธศาสตร์การบริหารจัดการทรัพยากรธรรมชาติและสิ่งแวดล้อมที่ยั่งยืน



ความเชื่อมโยงกับยุทธศาสตร์การจั้ดสรรงบประมาณ รายจ่ายประจำปีงบประมาณ พ.ศ. 2550

ยุทธศาสตร์การจัดสรร งบประมาณ	ความเชื่อมโยงระดับหน่วยงาน		
	เป้าหมายการให้บริการกระทรวง	เป้าหมายการให้บริการหน่วยงาน	กลยุทธ์หน่วยงาน
ที่ 2 ยุทธศาสตร์การพัฒนาคมน และสังคมที่มีคุณภาพ	1. ประชาชนและสังคม มีสภาพแวดล้อมที่น่าอยู่ และมีคุณภาพชีวิตที่ดี	1. เมืองและชนบทมีการพัฒนาตาม มาตรฐานทางวิชาการและอาคารมี ความปลอดภัย	1. ส่งเสริม สนับสนุนพัฒนามาตรฐาน และให้บริการด้านช่างแก่หน่วยงาน ภาครัฐ องค์กรปกครองส่วนท้องถิ่น และภาคเอกชน 2. ส่งเสริมสนับสนุนและดำเนินการ เพื่อให้เกิดความปลอดภัยในการใช้ อาคารแก่สาธารณะชน
ที่ 4 ยุทธศาสตร์การบริหาร จัดการทรัพยากรธรรมชาติและ สิ่งแวดล้อมที่ยั่งยืน	1. การใช้ประโยชน์พื้นที่และที่ดิน เป็นไปอย่างเหมาะสมเกิด ประโยชน์สูงสุดและสอดคล้องกับ การอนุรักษ์ทรัพยากรธรรมชาติและ สิ่งแวดล้อม 2. การป้องกันและแก้ไขปัญห ผลกระทบจากภาวะขาดแคลนน้ำ และน้ำท่วมมีประสิทธิภาพ	1. ประชาชนมีการใช้ประโยชน์ที่ดิน การอนุรักษ์ทรัพยากรธรรมชาติและ สิ่งแวดล้อมอย่างเหมาะสม 2. เมืองและชุมชนมีระบบป้องกัน อุทกภัยที่เหมาะสม	1. ปรับปรุงโครงสร้างระบบบริหารงาน กระบวนการทำงานและระบบข้อมูล สารสนเทศให้มีประสิทธิภาพ 2. ส่งเสริม สนับสนุนและดำเนินการ ให้มีการจัดรูปที่ดินเพื่อพัฒนาพื้นที่ 3. ส่งเสริมสนับสนุนและดำเนินการให้ มีการวางและจัดทำผังเมือง 1. จัดให้มีแนวป้องกันตลิ่งในพื้นที่ ที่มีปัญหาการกัดเซาะรุนแรง 2. ส่งเสริมสนับสนุนและดำเนินการให้ มีการจัดทำระบบป้องกันน้ำท่วมใน พื้นที่เมืองและชุมชนที่ประสบปัญหา น้ำท่วม



ประเด็นยุทธศาสตร์/ พันธกิจ	เป้าประสงค์	ตัวชี้วัด	น้ำหนัก (ร้อยละ)	เป้าหมาย ปี 2550	ข้อมูลพื้นฐาน (Baseline data)			เกณฑ์การให้คะแนน					หมายเหตุ
					2547	2548	2549	1	2	3	4	5	
3. ตัวชี้วัดตามแผนปฏิบัติการของ กรมโยธาธิการและผังเมือง (ร้อยละ 20)													
2. การพัฒนาคนและสังคมที่มีคุณภาพ	1. เมืองและชนบทมีการพัฒนาตามมาตรฐานทางวิชาการและอาคารมีความปลอดภัย	3.1 จำนวนมูลค่างานของการให้บริการด้านช่างสำหรับสิ่งก่อสร้างที่ได้มาตรฐานทางวิชาการ	5	1,750 ล้านบาท	-	1,600	1,751.60	1,650	1,700	1,750	1,800	1,850	
		3.2 ร้อยละสะสมของอาคารของทางราชการที่ได้รับการตรวจสอบความมั่นคงแข็งแรงและความปลอดภัยด้านอัคคีภัย	5	ร้อยละ 25 (3,250 อาคาร)	-	-	ร้อยละ 10 (1,300 อาคาร)	ร้อยละ 20 (2,600 อาคาร)	ร้อยละ 22.5 (3,250 อาคาร)	ร้อยละ 25 (3,575 อาคาร)	ร้อยละ 30 (3,900 อาคาร)		
4. การบริหารจัดการทรัพยากรธรรมชาติและสิ่งแวดล้อมที่ยั่งยืน	1. เมืองและชุมชนมีระบบป้องกันอุทกภัยที่เหมาะสม	3.3 ระดับความสำเร็จในการดำเนินงานศึกษาความเหมาะสมและออกแบบรายละเอียดระบบป้องกันน้ำท่วมพื้นที่ชุมชนจำนวน 16 แห่ง หมายเหตุ : เกณฑ์การให้คะแนนดังนี้ ระดับ 1 : ทบทวนการศึกษาแผนหลักที่ได้ดำเนินการในเขตพื้นที่ศึกษาและพื้นที่ที่เกี่ยวข้อง พร้อมทั้งรวบรวมข้อมูลที่เป็น	5	ระดับ 5	-	-	-	1	2	3	4	5	



ประเด็นยุทธศาสตร์/ พันธกิจ	เป้าประสงค์	ตัวชี้วัด	น้ำหนัก (ร้อยละ)	เป้าหมาย ปี 2550	ข้อมูลพื้นฐาน (Baseline data)			เกณฑ์การให้คะแนน					หมายเหตุ
					2547	2548	2549	1	2	3	4	5	
		<p>(ได้แก่ แผนที่ภูมิประเทศ แผนที่การใช้ที่ดิน ประชากร อุด-อุทกวิทยา ปฐพีกลศาสตร์) และสำรวจทางกายภาพ ศึกษาสภาพน้ำท่วมและความเสียหายที่เกิดขึ้น จำนวน 16 แห่ง</p> <p><u>ระดับ 2</u> : วิเคราะห์ข้อมูล พร้อมเสนอทางเลือกในการแก้ไขปัญหา น้ำท่วมในพื้นที่ชุมชน ประมาณราคาค่าก่อสร้าง เปรียบเทียบทางเลือกด้านเศรษฐศาสตร์และสังคม สิ่งแวดล้อม และวิศวกรรม โดยระบุทางเลือกที่ดีที่สุดของแต่ละพื้นที่ พร้อมเสนอแผนงานและหน่วยงานที่รับผิดชอบ จำนวน 16 แห่ง</p> <p><u>ระดับ 3</u> : จัดทำรายงานความก้าวหน้า ฉบับที่ 1 ของงานออกแบบรายละเอียดระบบป้องกันน้ำท่วมพื้นที่ชุมชน จำนวน 16 แห่ง</p>											



ประเด็นยุทธศาสตร์/ พันธกิจ	เป้าประสงค์	ตัวชี้วัด	น้ำหนัก (ร้อยละ)	เป้าหมาย ปี 2550	ข้อมูลพื้นฐาน (Baseline data)			เกณฑ์การให้คะแนน					หมายเหตุ
					2547	2548	2549	1	2	3	4	5	
		<p><u>ระดับ 4</u> : จัดทำรายงานความก้าวหน้า ฉบับที่ 2 ของงานออกแบบรายละเอียดระบบป้องกันน้ำท่วมพื้นที่ชุมชน จำนวน 16 แห่ง</p> <p><u>ระดับ 5</u> : จัดส่งแบบรายละเอียดระบบป้องกันน้ำท่วมพื้นที่ชุมชน จำนวน 16 แห่ง</p>											
4.2พื้นที่ตลิ่งที่มีการกัดเซาะรุนแรงได้รับการป้องกันและแก้ไข	3.4 ระดับความสำเร็จในการดำเนินการตรวจสอบและรวบรวมพื้นที่เสี่ยงภัยต่อการพังทลายของตลิ่งริมแม่น้ำและริมทะเลทั่วประเทศ เกณฑ์การให้คะแนนดังนี้	<p><u>ระดับ 1</u> : จัดทำฐานข้อมูลพื้นที่เสี่ยงได้ความยาวเพิ่มขึ้นเป็น 1,600 กม.</p> <p><u>ระดับ 2</u> : จัดทำฐานข้อมูลพื้นที่เสี่ยงได้ความยาวเพิ่มขึ้นเป็น 1,700 กม.</p> <p><u>ระดับ 3</u> : จัดทำฐานข้อมูลพื้นที่เสี่ยงได้ความยาวเพิ่มขึ้นเป็น 1,800 กม.</p>	5	ระดับ 5	-	-	5	1	2	3	4	5	<ul style="list-style-type: none"> - <u>เงื่อนไข</u> : ปี 2549 เป็นการรวบรวมข้อมูลสำรวจเดิมทั้งหมด สำหรับปี 2550 เป็นการจัดทำข้อมูลใหม่ทั้งหมดจำนวน 300 กิโลเมตร - <u>เงื่อนไข</u> : <ol style="list-style-type: none"> พื้นที่เสี่ยง หมายถึง พื้นที่ริมแม่น้ำและริมทะเลที่มีการกัดเซาะ หน่วยนับความยาวเป็นกิโลเมตร หมายถึงความยาวของแม่น้ำและชายฝั่งทะเล พื้นที่ดำเนินการเฉพาะพื้นที่ริมแม่น้ำภายในประเทศ ไม่นับรวมพื้นที่ริมแม่น้ำตามแนวพรมแดนประเทศ



ประเด็นยุทธศาสตร์/ พันธกิจ	เป้าประสงค์	ตัวชี้วัด	น้ำหนัก (ร้อยละ)	เป้าหมาย ปี 2550	ข้อมูลพื้นฐาน (Baseline data)			เกณฑ์การให้คะแนน					หมายเหตุ
					2547	2548	2549	1	2	3	4	5	
		<p><u>ระดับ 4</u> : จัดทำระบบข้อมูลสารสนเทศทางภูมิศาสตร์พื้นที่ดลิ่งฝิ่งแม่น้ำและริมทะเลที่ได้รับความเสียหายได้ความยาวรวม 1,800 กม.</p> <p><u>ระดับ 5</u> : เผยแพร่ข้อมูลสารสนเทศทางภูมิศาสตร์พื้นที่ดลิ่งริมฝิ่งแม่น้ำและริมทะเลที่ได้รับความเสียหายและที่ได้รับการแก้ไขได้ความยาวรวม 1,800 กม. ผ่านระบบ Internet</p>											<p>4. พื้นที่เสี่ยงต่อการกัดเซาะพังทลายอาจมีการเปลี่ยนแปลงตำแหน่งและความยาว โดยอาจเพิ่ม ขึ้นหรือลดลงได้ ตามสภาพการไหลของลำน้ำที่เปลี่ยนแปลงไปตามเวลา</p> <p>5. ข้อมูลพื้นที่เสี่ยงต่อการกัดเซาะพังทลายที่ได้รับการแก้ไขจะดำเนินการรวบรวม จัดเก็บเฉพาะในส่วนของความรับผิดชอบของกรมโยธาธิการและผังเมือง</p>
		น้ำหนักรวม	20										
4. ตัวชี้วัดตามภารกิจหลักที่ไม่ปรากฏในแผนปฏิบัติการของกรมโยธาธิการและผังเมือง (ร้อยละ 0)												- ตัวชี้วัดตามภารกิจหลักทั้งหมดได้ปรากฏในแผนปฏิบัติการของกรมโยธาธิการและผังเมือง จึงนำน้ำหนักไปรวมในตัวชี้วัดที่ 3	



ประเด็น การประเมินผล	เป้าประสงค์	ตัวชี้วัด	น้ำหนัก (ร้อยละ)	เป้าหมาย ปี 2550	ข้อมูลพื้นฐาน (Baseline data)			เกณฑ์การให้คะแนน					หมายเหตุ
					2547	2548	2549	1	2	3	4	5	
มิติที่ 2 มิติด้านคุณภาพการให้บริการ น้ำหนักในการคำนวณผลคะแนนร้อยละ 15 โดยมีตัวชี้วัดผลการปฏิบัติราชการ น้ำหนัก เป้าหมาย และเกณฑ์การให้คะแนน ดังต่อไปนี้													
● ความพึงพอใจ ของผู้รับบริการ		5. ร้อยละของระดับความพึงพอใจของ ผู้รับบริการ	5	85	79.40	77.86	N/A	65	70	75	80	85	
● การมีส่วนร่วม ของประชาชน		6. ระดับความสำเร็จในการเปิดโอกาส ให้ประชาชนเข้ามามีส่วนร่วมในการ แสดงความคิดเห็นและร่วมติดตาม ตรวจสอบผลการปฏิบัติราชการ	4	5	-	-	N/A	1	2	3	4	5	
● ความโปร่งใส ในการปฏิบัติ ราชการ		7.1 ระดับความสำเร็จในการเปิดเผย ข้อมูลข่าวสารของราชการ	3	5	-	-	-	1	2	3	4	5	
		7.2 ระดับความสำเร็จของการดำเนินการ ตามมาตรการการป้องกันและ ปราบปรามการทุจริต	3	5	-	4.5	N/A	1	2	3	4	5	
มิติที่ 3 มิติด้านประสิทธิภาพของการปฏิบัติราชการ น้ำหนักในการคำนวณผลคะแนนร้อยละ 10 โดยมีตัวชี้วัดผลการปฏิบัติราชการ น้ำหนัก เป้าหมาย และเกณฑ์การให้คะแนน ดังต่อไปนี้													
● การบริหาร งบประมาณ		8. ระดับความสำเร็จของร้อยละเฉลี่ย ถ่วงน้ำหนักของอัตราการเบิกจ่าย เงินงบประมาณรายจ่ายลงทุน	3	5	-	-	N/A	1	2	3	4	5	
● ประสิทธิภาพ ของการใช้ พลังงาน		9. ระดับความสำเร็จของการดำเนินการ ตามมาตรการประหยัดพลังงานของ ส่วนราชการ	2	5	-	5	N/A	1	2	3	4	5	
● การลดระยะเวลา การให้บริการ		10.1 ระดับความสำเร็จของร้อยละเฉลี่ย ถ่วงน้ำหนักในการลดรอบระยะเวลา ของขั้นตอนการปฏิบัติราชการของ ส่วนราชการ	1.50	5	4.40	4.62	N/A	1	2	3	4	5	



ประเด็น การประเมินผล	เป้าประสงค์	ตัวชี้วัด	น้ำหนัก (ร้อยละ)	เป้าหมาย ปี 2550	ข้อมูลพื้นฐาน (Baseline data)			เกณฑ์การให้คะแนน					หมายเหตุ
					2547	2548	2549	1	2	3	4	5	
		102 ระดับความสำเร็จของร้อยละเฉลี่ย ถ่วงน้ำหนักในการดำเนินการ ตามข้อเสนอการเปลี่ยนแปลง ด้านขั้นตอนและวิธีการปฏิบัติงาน ของส่วนราชการ	1.50	5	-	-	-	1	2	3	4	5	
		<u>ตัวชี้วัดเลือก</u>											
● การจัดทำต้นทุน ต่อหน่วย		11. ระดับความสำเร็จของการจัดทำต้นทุน ต่อหน่วยผลผลิต	2	5	-	-	N/A	1	2	3	4	5	
มิตินี้ 4 มิติด้านการพัฒนาองค์กร น้ำหนักในการคำนวณผลคะแนนร้อยละ 25 โดยมีตัวชี้วัดผลการปฏิบัติราชการ น้ำหนัก เป้าหมาย และเกณฑ์การให้คะแนน ดังต่อไปนี้													
● การจัดการความรู้		12. ระดับความสำเร็จของการจัดการ ความรู้เพื่อสนับสนุนประเด็น ยุทธศาสตร์	3	5	-	-	N/A	1	2	3	4	5	
● การจัดการทุน ด้านมนุษย์		13.1 ระดับความสำเร็จในการพัฒนา ระบบการบริหารทรัพยากรบุคคล	2	5	-	-	-	1	2	3	4	5	
		13.2 ระดับความสำเร็จของร้อยละเฉลี่ย ถ่วงน้ำหนักในการดำเนินการตาม ข้อเสนอการเปลี่ยนแปลง ด้านบุคลากรของส่วนราชการ	2	5	-	-	-	1	2	3	4	5	
		13.3 ระดับความสำเร็จของการถ่ายทอด ตัวชี้วัดและเป้าหมายของระดับองค์กร สู่ระดับบุคคล	2	5	-	-	N/A	1	2	3	4	5	
● การจัดการ สารสนเทศ		14. ระดับคุณภาพของการบริหารจัดการ ระบบฐานข้อมูลสารสนเทศของ ส่วนราชการ	4	5	-	4.6	N/A	1	2	3	4	5	



ประเด็น การประเมินผล	เป้าประสงค์	ตัวชี้วัด	น้ำหนัก (ร้อยละ)	เป้าหมาย ปี 2550	ข้อมูลพื้นฐาน (Baseline data)			เกณฑ์การให้คะแนน					หมายเหตุ
					2547	2548	2549	1	2	3	4	5	
● การพัฒนา กฎหมาย		15.1 ระดับความสำเร็จของการจัดทำ แผนพัฒนากฎหมายของส่วนราชการ	1.50	5	-	5	N/A	1	2	3	4	5	
		15.2 ระดับความสำเร็จของร้อยละ ถ่วงน้ำหนักของการดำเนินงาน ตามแผนพัฒนากฎหมาย ของส่วนราชการ	3.50	5	-	5	N/A	1	2	3	4	5	
● การบริหารจัดการ องค์กร		16. ระดับความสำเร็จของการพัฒนา คุณภาพการบริหารจัดการภาครัฐ	5	5	-	-	-	1	2	3	4	5	
		ตัวชี้วัดเลือก											
● การบริหาร ความเสี่ยง		17. ระดับความสำเร็จของการจัดทำระบบ บริหารความเสี่ยง	2	5	5	-	-	1	2	3	4	5	
		น้ำหนักรวม	100										