

**คำรับรองการปฏิบัติราชการ
ประจำปีงบประมาณ พ.ศ.2551
กรมโยธาธิการและผังเมือง
กระทรวงมหาดไทย**

กลุ่มพัฒนาระบบบริหาร
กรมโยธาธิการและผังเมือง
กระทรวงมหาดไทย
วันที่ 12 ธันวาคม 2550




คำรับรองการปฏิบัติราชการ
กรมโยธาธิการและผังเมือง
กระทรวงมหาดไทย
ประจำปีงบประมาณ พ.ศ. 2551

1 คำรับรองระหว่าง


นายนิรันดร์ จงวุฒิเวศย์	รองปลัดกระทรวงมหาดไทยกลุ่มภารกิจ ด้านสาธารณภัยและพัฒนาเมือง	ผู้รับคำรับรอง
นางสมชาย ชุ่มรัตน์	อธิบดีกรมโยธาธิการและผังเมือง	ผู้ทำคำรับรอง

2. คำรับรองนี้เป็นคำรับรองฝ่ายเดียว มีใช้ตั้งแต่วันที่ 1 ตุลาคม 2550 ถึงวันที่ 30 กันยายน 2551
3. รายละเอียดของคำรับรอง ได้แก่ แผนปฏิบัติราชการและแนวทางการพัฒนาการปฏิบัติราชการของกลุ่มภารกิจ และกรมโยธาธิการและผังเมือง กรอบการประเมินผล ประเด็นการประเมินผลการปฏิบัติราชการ นำหนัก ตัวชี้วัดผลการปฏิบัติราชการ เป้าหมาย เกณฑ์การให้คะแนน และรายละเอียดอื่นๆ ตามที่ปรากฏอยู่ในเอกสารประกอบท้ายคำรับรองนี้
4. ข้าพเจ้า นายนิรันดร์ จงวุฒิเวศย์ ในฐานะรองปลัดกระทรวงมหาดไทยกลุ่มภารกิจด้านสาธารณภัยและพัฒนาเมือง ได้พิจารณาเห็นชอบกับแผนปฏิบัติราชการ และแนวทางการพัฒนาการปฏิบัติราชการของกรมโยธาธิการและผังเมือง ประเด็นการประเมินผลการปฏิบัติราชการ นำหนักตัวชี้วัดผลการปฏิบัติราชการ เป้าหมาย เกณฑ์การให้คะแนนและรายละเอียดอื่นๆตามที่กำหนดในเอกสารประกอบท้ายคำรับรองนี้ และข้าพเจ้ายินดีจะให้คำแนะนำ กำกับและตรวจสอบผลการปฏิบัติราชการของนางสมชาย ชุ่มรัตน์ อธิบดีกรมโยธาธิการและผังเมือง ให้เป็นไปตามคำรับรองที่จัดทำขึ้นนี้

5. ข้าพเจ้า นายสมชาย ชุ่มรัตน์ อธิบดีกรมโยธาธิการและผังเมือง ได้ทำความเข้าใจคำรับรองตาม 3 แล้ว ขอให้คำรับรองกับรองปลัดกระทรวงมหาดไทยกลุ่มภารกิจด้านสาธารณภัยและพัฒนาเมืองว่าจะมุ่งมั่นปฏิบัติราชการให้เกิดผลตาม ที่คิคมเป้าหมายของตัวชี้วัดแต่ละตัวในระดับสูงสุด เพื่อให้เกิดประโยชน์สุขแก่ประชาชนตามที่ให้คำรับรองไว้
6. ผู้รับคำรับรองและผู้ทำคำรับรองได้เข้าใจคำรับรองการปฏิบัติราชการและเห็นพ้องกันแล้ว จึงได้ลงลายมือชื่อไว้เป็นสำคัญ




(นายนิรัตน์ จงวุฒิเวศย์)
รองปลัดกระทรวงมหาดไทยกลุ่มภารกิจ
ด้านสาธารณภัยและพัฒนาเมือง
วันที่ 12 ธันวาคม 2550



(นายสมชาย ชุ่มรัตน์)
อธิบดีกรมโยธาธิการและผังเมือง
วันที่ 12 ธันวาคม 2550



(นายพงศ์ไพรม วาสุทธิ)
ปลัดกระทรวงมหาดไทย
วันที่ 14 ธันวาคม 2550



คำรับรองการปฏิบัติราชการ
กรมโยธาธิการและผังเมือง
กระทรวงมหาดไทย
ประจำปีงบประมาณ พ.ศ. 2551

1. คำรับรองระหว่าง

นายสมชาย ชุ่มรัตน์	อธิบดีกรมโยธาธิการและผังเมือง	ผู้รับคำรับรอง
นายเอกวิทย์ ธีระพร	รองอธิบดีกรมโยธาธิการและผังเมือง	ผู้รับคำรับรอง
นายสุพล ศรีพันธุ	รองอธิบดีกรมโยธาธิการและผังเมือง	ผู้รับคำรับรอง
นายเชตะวัน อนันตสมบูรณ์	รองอธิบดีกรมโยธาธิการและผังเมือง	ผู้รับคำรับรอง
นายจุลภัทร แสงจันทร์	รองอธิบดีกรมโยธาธิการและผังเมือง	ผู้รับคำรับรอง
นายสุรพล หงษ์ไทยวัฒน์	วิศวกรใหญ่	ผู้รับคำรับรอง
นายพิชัย เครื่องชัยพิณิล	ที่ปรึกษาส่วนการผังเมือง	ผู้รับคำรับรอง
นางดวงขวัญ จารุจุล	สถาปนิกใหญ่	ผู้รับคำรับรอง
	และ	
หัวหน้าผู้ตรวจราชการกรม ผู้อำนวยการสำนัก และบุคลากรกรม		ผู้ทำคำรับรอง
ผู้อำนวยการกอง และหัวหน้าส่วนราชการที่มอบหมาย		

2. คำรับรองนี้เป็นคำรับรองฝ่ายเดียว มีใช้สัญญาและใช้สำหรับระยะเวลา 1 ปี เริ่มตั้งแต่วันที่ 1 ตุลาคม 2550 ถึงวันที่ 30 กันยายน 2551

3. รายละเอียดของคำรับรอง ได้แก่ แผนปฏิบัติการและแนวทางการพัฒนาการปฏิบัติราชการของกลุ่มภารกิจด้านสาธารณภัยและพัฒนาเมืองและกรมโยธาธิการและผังเมือง การประเมินผล ประเมิน การประเมินผลการปฏิบัติราชการ มีบันทึก ตัวชี้วัดผลการปฏิบัติราชการ เป้าหมาย เกณฑ์การให้คะแนน และรายละเอียดอื่น ๆ ตามที่ปรากฏอยู่ในเอกสารประกอบท้ายคำรับรองนี้

4. ข้าพเจ้า นายสมชาย ชุ่มรัตน์ อธิบดีกรมโยธาธิการและผังเมือง นายเอกวิทย์ ธีระพร รองอธิบดีกรมโยธาธิการและผังเมือง นายสุพล ศรีพันธุ์ รองอธิบดีกรมโยธาธิการและผังเมือง นายเชตวัน อนันตสมบูรณ์ รองอธิบดีกรมโยธาธิการและผังเมือง นายจุลภัทร แสงจันทร์ รองอธิบดีกรมโยธาธิการและผังเมือง นายสุรพล พงษ์ไทยพัฒน์ วิศวกรใหญ่ นายพิชัย เจริญชัยพิพัฒน์ ที่ปรึกษาด้านการผังเมือง นางดวงเจริญ อารุคูล สถาปนิกใหญ่ ได้พิจารณาเห็นชอบกับแผนปฏิบัติการราชการ และแนวทางการพัฒนาการปฏิบัติการราชการของกรมโยธาธิการและผังเมือง ประเด็นการประเมินผลการปฏิบัติการราชการนี้หนัก คัดชี้วัดผลการปฏิบัติการราชการ เป้าหมาย เกณฑ์การให้คะแนน และรายละเอียดอื่น ๆ ตามที่กำหนดในเอกสารประกอบท้ายคำรับรองนี้ และข้าพเจ้ายินดีจะให้คำแนะนำ กำกับ และตรวจสอบผลการปฏิบัติการราชการของหัวหน้าผู้ตรวจราชการกรม ผู้อำนวยการสำนัก เลขาธิการกรม ผู้อำนวยการกอง และหัวหน้าส่วนราชการเทียบเท่าของ ให้ขึ้นไปตามคำรับรองที่จัดทำขึ้นนี้
5. ข้าพเจ้า หัวหน้าผู้ตรวจราชการกรม ผู้อำนวยการสำนัก เลขาธิการกรม ผู้อำนวยการกอง และหัวหน้าส่วนราชการเทียบเท่าของ ได้ทำความเข้าใจคำรับรองตาม 3. แล้ว ขอให้คำรับรองกับอธิบดีกรมโยธาธิการและผังเมืองว่าจะมุ่งมั่นปฏิบัติการให้เกิดผลงานที่ดีตามเป้าหมายของตัวชี้วัดแต่ละตัวในระดับสูงสุด เพื่อให้เกิดประโยชน์สุขแก่ประชาชนตามที่ให้คำรับรองไว้
6. ผู้รับคำรับรองและผู้ทำคำรับรองได้เข้าใจคำรับรองการปฏิบัติการราชการและเห็นพ้องกันแล้ว จึงได้ลงลายมือชื่อไว้เป็นสำคัญ

.....


(นายสมชาย ชุ่มรัตน์)
อธิบดีกรมโยธาธิการและผังเมือง

28 ก.ย. 2551

.....

(นายเอกวิทย์ ธีระพร)
รองอธิบดีกรมโยธาธิการและผังเมือง


28 ก.ย. 2551



(นายสุทธ ศรีพันธุ์)

รองอธิบดีกรมโยธาธิการและผังเมือง


28 ก.พ. 2551



(นายเชตะวัน อนันตสมบูรณ์)

รองอธิบดีกรมโยธาธิการและผังเมือง


28 ก.พ. 2551



(นายสุทธภัทร แสงจันทร์)

รองอธิบดีกรมโยธาธิการและผังเมือง

28 ก.พ. 2551



(นายสุทธพล พงษ์ไพฑ์)

วิศวกรใหญ่


28 ก.พ. 2551



(นายพิชัย เสรือชัยพินิต)

ที่ปรึกษาด้านการผังเมือง

28 ก.พ. 2551



(นางดวงขวัญ จารุศล)

สถาปนิกใหญ่

28 ก.พ. 2551




(นายวิเชียร อนันตาราม)

ผู้ตรวจราชการกรม ปฏิบัติหน้าที่

หัวหน้าผู้ตรวจราชการกรม

28 ก.พ. 2551




(นายเกียรติศักดิ์ จันทรา)

ผู้อำนวยการสำนักควบคุมการก่อสร้าง

28 ก.พ. 2551

คำรับรองการปฏิบัติราชการ กรมโยธาธิการและผังเมือง

ประจำปีงบประมาณ พ.ศ.2551




(นายจันทน์เชษฐ์ ศรีฟอง)

สถาปนิก ๑ ขช ปฏิบัติหน้าที่
ผู้อำนวยการกองผังเมืองเฉพาะ
28 ก.พ. 2551



(นายสุพจน์ อุทสิงห์คำ)

วิศวกรวิชาชีพ ๓ ขช (วิศวกรรมโยธา)
ปฏิบัติหน้าที่ผู้อำนวยการสำนักงานคณะกรรมการผังเมือง
28 ก.พ. 2551



(นายอศิศร มโนมัตถ์ราษฎร์กุล)

ผู้อำนวยการสำนักจัดรูปที่ดินเพื่อพัฒนาพื้นที่
28 ก.พ. 2551



(นายพรชัย สังวรเขต)

ผู้อำนวยการกองออกแบบและก่อสร้างสหสถาปัตย์
28 ก.พ. 2551




(นายสมเดช สุนทรารุณ)

ผู้อำนวยการสำนักงานวิเทศสัมพันธ์
28 ก.พ. 2551



(นางสาวประภาพร รัตนเจริญยิ่ง)

หัวหน้าผู้ตรวจสอบภายใน
28 ก.พ. 2551



(นางรมิตา วานิช)

หัวหน้ากลุ่มพัฒนาระบบบริหาร
28 ก.พ. 2551



(นายประสิทธิ์ มาลาภาคุณ)

ผู้อำนวยการสถานีพัฒนาเกษตรกรรมภาคพื้นนาเมือง

28 ก.พ. 2551



(นายพงศ์วัฒน์ ภิรมย์รัตน์)

ผู้อำนวยการกองคลัง


28 ก.พ. 2551



(นายชัยชนะ ชีชนะภา)

ผู้อำนวยการกองแผนงาน

28 ก.พ. 2551



(นายวิระพงษ์ บุญบุญสุนนท์)

ผู้อำนวยการกองนิติการ


28 ก.พ. 2551



(นายชาติชาย สงวนพงษ์)

เลขานุการกรม


28 ก.พ. 2551



(นางจวนใจ จันทร์อุไร)

ผู้อำนวยการกองการเจ้าหน้าที่

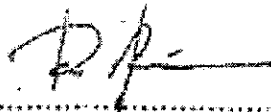
28 ก.พ. 2551



(นางจรรวณ ปทุมมาภักย์)

ผู้อำนวยการกองเผยแพร่และประชาสัมพันธ์

28 ก.พ. 2551



(นายคณีย์ สุวัฒน์การอด)

ผู้อำนวยการศูนย์เทคโนโลยีสารสนเทศ


28 ก.พ. 2551



(นายชนธัตต์ ชั่งขันนุกุญชัย)

ผู้อำนวยการสำนักสิ่งประเภทและสิ่งภาค


28 ก.พ. 2551



(นายไพโรจน์ รุ่งจินตนาการ)

ผู้อำนวยการสำนักวิศวกรรมการผังเมือง


28 ก.พ. 2551



(นางสาวนุช ชั่งสิต)

ผู้อำนวยการสำนักพัฒนามาตรฐาน


28 ก.พ. 2551



(นายศิริชัย กิจจารึก)

ผู้อำนวยการสำนักวิศวกรรมโครงสร้างและงานระบบ


28 ก.พ. 2551



(ว่าที่ร้อยตรีภคคี ศิริราชญ์ไมตรี)

ผู้อำนวยการสำนักสนับสนุนและพัฒนาคณะผังเมือง

28 ก.พ. 2551



(นายสุรชัย พรภักขกุล)

ผู้อำนวยการสำนักควบคุมและตรวจสอบอาคาร

28 ก.พ. 2551



(นายสุทธาศิ ศรีศักดิ์พันธ์)

ผู้อำนวยการสำนักสถาปัตยกรรม

28 ก.พ. 2551



(นายปรีชา รอนรงค์)

ผู้อำนวยการสำนักสิ่งเมืองรวมและผังเมืองเฉพาะ

28 ก.พ. 2551



แผนปฏิบัติราชการกระทรวงมหาดไทย

วิสัยทัศน์

- กระทรวงมหาดไทยเป็นองค์กรกลางในการบำบัดทุกข์ บำรุงสุข จัดความยากจน การเสริมสร้างความมั่นคงภายใน รวมทั้งบูรณาการ การบริหารจัดการในพื้นที่ อย่างมีประสิทธิภาพเพื่อให้ประชาชนมีความมั่นคง อย่างยั่งยืน

พันธกิจ

- บูรณาการและดำเนินการแก้ไขปัญหาความยากจนในทุกระดับ
- ส่งเสริมเศรษฐกิจฐานราก เศรษฐกิจชุมชน และวิสาหกิจชุมชน
- พัฒนาเมืองและชุมชนน่าอยู่
- เสริมสร้างการอำนวยความสะดวก การมีส่วนร่วมและจัดการทรัพยากรธรรมชาติ
- เสริมสร้างการบริหารกิจการบ้านเมืองที่ดี
- ประสานความร่วมมือกับทุกกระทรวงและทุกภาคส่วนในการบริหารจัดการจังหวัดแบบบูรณาการ
- เสริมสร้างความเข้มแข็งขององค์กรปกครองส่วนท้องถิ่น
- ส่งเสริมความสัมพันธ์กับประเทศเพื่อนบ้านและปฏิบัติตามพันธกรณีหรือข้อตกลงระหว่างประเทศ
- เสริมสร้างความมั่นคง ความสงบเรียบร้อย ความปลอดภัย และความสมานฉันท์ในสังคม



ความเชื่อมโยงยุทธศาสตร์การจัดสรรงบประมาณ รายจ่ายประจำปีงบประมาณ พ.ศ. 2551

ยุทธศาสตร์การจัดสรรงบประมาณ	ความเชื่อมโยงระดับกระทรวง	
	เป้าหมายการให้บริการกระทรวง	ยุทธศาสตร์กระทรวง
ที่ 1 ยุทธศาสตร์การส่งเสริมให้ประชาชนมีสุขภาพที่ดี มีคุณธรรมนำความรู้ และสามารถปรับตัวสู่สังคมฐานความรู้	1. ประชาชนและสังคมมีสภาพแวดล้อมที่น่าอยู่และมีความมั่นคงปลอดภัยในชีวิตและทรัพย์สิน	1. พัฒนาระบบการถือครองสิทธิในที่ดินและสร้างโอกาสให้ประชาชนเข้าถึงแหล่งทุน
ที่ 2 ยุทธศาสตร์การแก้ไขความยากจน กระจายความเจริญสู่ชนบท และลดช่องว่างของรายได้	1. การบริหารจัดการ แก้ไขปัญหาความยากจนในระดับจังหวัดมีประสิทธิภาพ ตามแนวปรัชญาเศรษฐกิจพอเพียง	1. บูรณาการการบริหารจัดการข้อมูล งบประมาณและการปฏิบัติการแก้ไขปัญหาความยากจนในระดับพื้นที่ 2. เร่งรัดการจัดที่ดินทำกินและที่อยู่อาศัยพร้อมสาธารณูปโภคให้มีประสิทธิภาพ 3. เสริมสร้างความเข้มแข็งและขีดความสามารถในการพัฒนาคุณภาพชีวิตของประชาชนในหมู่บ้าน/ชุมชน ตามแนวปรัชญาเศรษฐกิจพอเพียง
	2. ชุมชนมีศักยภาพและความพร้อมในการมีส่วนร่วมเพื่อแก้ไขปัญหาความยากจนของชุมชนตลอดจนในการพัฒนาเศรษฐกิจของชุมชนให้มีความเข้มแข็ง พึ่งตนเองได้ตามแนวปรัชญาเศรษฐกิจพอเพียง	1. ส่งเสริมบทบาทชุมชนในการจัดทำแผนชุมชนและดำเนินการตามแนวปรัชญาเศรษฐกิจพอเพียง 2. เสริมสร้างความเข้มแข็งและยั่งยืนให้กับเศรษฐกิจชุมชนตามแนวปรัชญาเศรษฐกิจพอเพียง
ที่ 4 ยุทธศาสตร์การดูแลรักษาทรัพยากรธรรมชาติสิ่งแวดล้อม และการใช้ประโยชน์จากความหลากหลายทางชีวภาพให้เป็นประโยชน์ต่อเศรษฐกิจและสังคม	1. ประชาชนที่ได้รับผลกระทบจากภาวะน้ำท่วมและพื้นที่ที่มีปัญหาน้ำกัดเซาะรุนแรง ได้รับการแก้ไขอย่างมีประสิทธิภาพ	1. ป้องกันอุทกภัย โดยบูรณาการร่วมกับระบบบริหารจัดการลุ่มน้ำ 2. จัดให้มีแนวป้องกันตลิ่งริมแม่น้ำในพื้นที่ที่มีปัญหาน้ำกัดเซาะรุนแรง

ยุทธศาสตร์การจัดสรรงบประมาณ	ความเชื่อมโยงระดับกระทรวง	
	เป้าหมายการให้บริการกระทรวง	ยุทธศาสตร์กระทรวง
	2. ประชาชนมีการใช้ประโยชน์พื้นที่และที่ดินเป็นไปอย่างเหมาะสม เกิดประโยชน์สูงสุดและสอดคล้องกับการอนุรักษ์ทรัพยากรธรรมชาติและสิ่งแวดล้อม	1. ส่งเสริมการพัฒนาเมืองและความปลอดภัยในอาคาร เพื่อให้ประชาชนมีสภาพแวดล้อมชุมชนที่น่าอยู่และอยู่อาศัยในอาคารและสถานที่ที่มีความมั่นคงปลอดภัย 2. เพิ่มประสิทธิภาพการบริหารจัดการและการแก้ไขปัญหาความยากจน 3. สนับสนุนการจัดทำผังเมืองในทุกระดับและผังการใช้ประโยชน์ที่ดินที่บูรณาการร่วมกับการจัดการสิ่งแวดล้อม ตลอดจนพัฒนาการใช้ประโยชน์พื้นที่ของประชาชนให้เกิดประโยชน์สูงสุด
ที่ 5 ยุทธศาสตร์การพัฒนาการเมือง และการบริหารจัดการภาครัฐที่มีประสิทธิภาพและเป็นธรรม	1. ระบบบริหารจัดการของกระทรวงมหาดไทยทุกระดับเป็นระบบบริหารจัดการที่มีสมรรถนะการทำงานขั้นสูง สามารถสร้างผลสัมฤทธิ์และการให้บริการที่มีคุณภาพโปร่งใส เป็นธรรม และตรวจสอบได้	1. ปรับปรุงและพัฒนาขีดความสามารถของการทำงานให้มีความทันสมัย และมีประสิทธิภาพต่อการให้บริการ การแก้ไขปัญหาและพัฒนาของภาครัฐ 2. พัฒนาระบบงาน ขีดความสามารถ และความทันสมัยของการทำงาน เพื่อเพิ่มสมรรถนะและคุณภาพของผลงาน
	2. องค์กรปกครองส่วนท้องถิ่นได้รับการจัดสรรงบประมาณเพื่อดำเนินการพัฒนาและแก้ไขปัญหาโดยท้องถิ่นเอง	1. จัดสรรเงินอุดหนุนให้แก่องค์กรปกครองส่วนท้องถิ่น
	3. องค์กรปกครองส่วนท้องถิ่นให้บริการสาธารณะแก่ประชาชนอย่างมีมาตรฐาน โปร่งใสและประชาชนมีส่วนร่วมในการบริหารจัดการ	1. ส่งเสริมความเข้มแข็งขององค์กรปกครองส่วนท้องถิ่นให้สามารถจัดบริการสาธารณะ

ยุทธศาสตร์การจัดสรรงบประมาณ	ความเชื่อมโยงระดับกระทรวง	
	เป้าหมายการให้บริการกระทรวง	ยุทธศาสตร์กระทรวง
ที่ 6 ยุทธศาสตร์การรักษาความมั่นคงของชาติและความสงบสุขของสังคม	1. ประชาชนอยู่ในสังคมอย่างสงบสุข มีความมั่นคงปลอดภัยในชีวิตและทรัพย์สิน	1. เร่งรัดจัดเจ้าหน้าที่ทำให้เกิดปัญหาความหวาดระแวง ความแตกแยกทางสังคม
	2. ประชาชนในจังหวัดชายแดนภาคใต้ได้รับการแก้ไขปัญหา และมีความมั่นคงปลอดภัย	1. เร่งรัดจัดเจ้าหน้าที่ทำให้เกิดปัญหาความหวาดระแวง ความแตกแยกทางสังคมในพื้นที่จังหวัดชายแดนภาคใต้ 2. เพิ่มขีดความสามารถในการรักษาความปลอดภัยจากสาธารณภัยและวิกฤตการณ์
	3. ประชาชน/ชุมชน มีความปลอดภัยจากสาธารณภัย มีระบบเตือนภัยและระบบบริหารวิกฤตการณ์ที่มีประสิทธิภาพ	1. เพิ่มขีดความสามารถในการรักษาความปลอดภัยจากสาธารณภัยและวิกฤตการณ์



กลุ่มภารกิจด้านสาธารณสุขและพัฒนาเมือง กระทรวงมหาดไทย

วิสัยทัศน์

- เมืองได้รับการพัฒนา พร้อมปวงประชาปลอดภัยจากสาธารณสุข

พันธกิจ

- ส่งเสริมสนับสนุนการพัฒนาเมืองและชนบทให้มีสภาพแวดล้อมที่ดีและปลอดภัยจากสาธารณสุขอย่างยั่งยืน

ประเด็นยุทธศาสตร์

- การจัดระเบียบการใช้ประโยชน์ที่ดิน การเสริมสร้างคุณภาพชีวิตและความปลอดภัยของชุมชน
- ส่งเสริมการพัฒนาเมืองและความปลอดภัยในชุมชน



กรมโยธาธิการและผังเมือง กระทรวงมหาดไทย

วิสัยทัศน์

- พัฒนาประเทศให้ทุกเมืองน่าอยู่ และประชาชนมีความปลอดภัยในอาคาร

พันธกิจ

- เป็นองค์กรหลักในการวางและจัดทำผังเมืองและพัฒนาเมือง ด้วยการกำหนด สนับสนุน และกำกับให้งานด้านการผังเมือง ด้านอาคาร และด้านช่างมีมาตรฐานทางวิชาการที่สามารถตอบสนองต่อความต้องการของสังคม เพื่อการพัฒนาอย่างยั่งยืน



ความเชื่อมโยงทางยุทธศาสตร์การจัจัดสรรงบประมาณ การจ่ายประจำปีงบประมาณ พ.ศ. 2551

ยุทธศาสตร์การจัจัดสรรงบประมาณ	ความเชื่อมโยงระดับหน่วยงาน		
	เป้าหมายการให้บริการกระทรวง	เป้าหมายการให้บริการหน่วยงาน	กลยุทธ์หน่วยงาน
ที่ 4 ยุทธศาสตร์การดูแลรักษาทรัพยากรธรรมชาติและสิ่งแวดล้อมและการใช้ประโยชน์จากความหลากหลายทางชีวภาพให้เป็นประโยชน์ต่อเศรษฐกิจและสังคม	<p>1. ประชาชนที่ได้รับผลกระทบจากภาวะน้ำท่วมและพื้นที่ที่มีปัญหาน้ำกัดเซาะรุนแรง ได้รับการแก้ไขอย่างมีประสิทธิภาพ</p> <p>2. ประชาชนมีการใช้ประโยชน์พื้นที่และที่ดินเป็นไปอย่างเหมาะสม เกิดประโยชน์สูงสุดและสอดคล้องกับการอนุรักษ์ทรัพยากรธรรมชาติและสิ่งแวดล้อม</p>	<p>1. เมืองและชุมชนมีระบบป้องกันอุทกภัยที่เหมาะสม</p> <p>2. พื้นที่ตลิ่งที่มีการกัดเซาะรุนแรงได้รับการป้องกันและแก้ไข</p> <p>1. เมืองและชนบทมีการพัฒนาตามมาตรฐานทางวิชาการและอาคารมีความปลอดภัย</p> <p>2. ประชาชนมีการใช้ประโยชน์ที่ดินการอนุรักษ์ทรัพยากรธรรมชาติและสิ่งแวดล้อมอย่างเหมาะสม</p>	<p>1. ส่งเสริมสนับสนุนและดำเนินการให้มีการจัดทำระบบป้องกันน้ำท่วมในพื้นที่เมืองและชุมชนที่ประสบปัญหาน้ำท่วม</p> <p>1. จัดให้มีแนวป้องกันตลิ่งในพื้นที่ที่มีปัญหาการกัดเซาะรุนแรง</p> <p>1. ส่งเสริมสนับสนุนและดำเนินการเพื่อให้เกิดความปลอดภัยในการใช้อาคารแก่สาธารณชน</p> <p>1. ส่งเสริม สนับสนุนและดำเนินการให้มีการจัดรูปที่ดินฯ เพื่อพัฒนาพื้นที่</p> <p>2. ส่งเสริมสนับสนุนและดำเนินการให้มีการวางและจัดทำผังเมือง</p>



การประเมินสำหรับส่วนราชการ ประกอบด้วย มิติ 4 ด้าน น้ำหนักร้อยละ 100 ดังนี้

1. มิติที่ 1 มิติด้านประสิทธิผลตามแผนปฏิบัติราชการ ร้อยละ 45
2. มิติที่ 2 มิติด้านคุณภาพการให้บริการ ร้อยละ 20
3. มิติที่ 3 มิติด้านประสิทธิภาพของการปฏิบัติราชการ ร้อยละ 10
4. มิติที่ 4 มิติด้านการพัฒนาองค์กร ร้อยละ 25

การประเมินสำหรับส่วนราชการ คำนวณจากผลคะแนนถ่วงน้ำหนักของมิติ 4 ด้าน ดังนี้

ผลคะแนน	น้ำหนัก (%)	เป้าหมาย/เกณฑ์การให้คะแนน				
		1	2	3	4	5
1. ผลคะแนนถ่วงน้ำหนักของมิติด้านประสิทธิผลตามแผนปฏิบัติราชการ	45	1	2	3	4	5
2. ผลคะแนนถ่วงน้ำหนักของมิติด้านคุณภาพการให้บริการ	20	1	2	3	4	5
3. ผลคะแนนถ่วงน้ำหนักของมิติด้านประสิทธิภาพของการปฏิบัติราชการ	10	1	2	3	4	5
4. ผลคะแนนถ่วงน้ำหนักของมิติด้านการพัฒนาองค์กร	25	1	2	3	4	5
รวม	100	1	2	3	4	5



ตัวชี้วัดและเป้าหมายตามแผนปฏิบัติการปีงบประมาณ พ.ศ. 2551 กระทรวงมหาดไทย

ประเด็นยุทธศาสตร์/ ภารกิจหลัก	เป้าประสงค์	ตัวชี้วัด	น้ำหนัก (ร้อยละ)	เป้าหมาย ปี 2551	ข้อมูลพื้นฐาน (Baseline data)			เกณฑ์การให้คะแนน					หมายเหตุ
					2548	2549	2550	1	2	3	4	5	
มิติที่ 1 มิติด้านประสิทธิผลตามแผนปฏิบัติการ น้ำหนักในการคำนวณผลคะแนนร้อยละ 45 โดยมีตัวชี้วัดผลการปฏิบัติราชการ น้ำหนัก เป้าหมาย และเกณฑ์การให้คะแนน ดังต่อไปนี้													
1. ระดับความสำเร็จของร้อยละเฉลี่ยถ่วงน้ำหนักในการบรรลุเป้าหมายตามแผนปฏิบัติการของกระทรวงมหาดไทย (ร้อยละ 15)													
● การพัฒนา ศูนย์บริการร่วม หรือเคาน์เตอร์ บริการประชาชน		1.1 ระดับความสำเร็จของการพัฒนา ศูนย์บริการร่วมหรือเคาน์เตอร์ บริการประชาชน	2	5	-	-	-	1	2	3	4	5	
1. บูรณาการและ ดำเนินการ แก้ไขปัญหา ความยากจน ในทุกกระดับ	1. การบริหารจัดการ แก้ไขปัญหาความ ยากจนในระดับ จังหวัดมีประสิทธิภาพ ตามแนวปรัชญา เศรษฐกิจพอเพียง	1.2 ร้อยละของจำนวนหมู่บ้านยากจนที่มี กระบวนการตัดสินใจแก้ไขปัญหา ของตนเอง หมู่บ้านยากจนที่มีกระบวนการตัดสินใจ แก้ไขปัญหาของตนเอง จะต้อง ดำเนินการตามเงื่อนไข 6 ข้อ ดังนี้ 1. มีการจัดเก็บและใช้ประโยชน์จาก ข้อมูล เช่น จปฐ , กชช 2 ค ฯลฯ ใน การวางแผนและดำเนินการแก้ไขปัญหา ของชุมชน 2. มีการประชุมประชาชนในหมู่บ้าน อย่างน้อย 50 % หรือกำหนดปัญหา และจัดลำดับความสำคัญ 3. มีการกำหนดแผนชุมชน/แผนงานใน การแก้ไขปัญหาโดยได้รับฉันทามติ จากประชาชนในหมู่บ้าน 4. มีระบบ/กลไกในการบริหารจัดการใน การดำเนินงานโครงการต่างๆ	2	75	-	47.52 (7,952 หมู่บ้าน)	61.04 (10,215 หมู่บ้าน)	65	70	75	80	85	● หมู่บ้านยากจนเป้าหมายทั้งหมด 16,735 หมู่บ้าน (ข้อมูล กชช. 2ค ปี 2544)



ประเด็นยุทธศาสตร์/ภารกิจหลัก	เป้าประสงค์	ตัวชี้วัด	น้ำหนัก (ร้อยละ)	เป้าหมาย ปี 2551	ข้อมูลพื้นฐาน (Baseline data)			เกณฑ์การให้คะแนน					หมายเหตุ	
					2548	2549	2550	1	2	3	4	5		
		5. มีผลการดำเนินงานในการแก้ไขปัญหาอย่างชัดเจน 6. มีความสามารถในการจัดการเงินทุนชุมชนไม่ให้เกิดความเสียหาย												
2. ส่งเสริมเศรษฐกิจฐานรากเศรษฐกิจชุมชนและวิสาหกิจชุมชน	1. ชุมชนมีศักยภาพและความพร้อมในการมีส่วนร่วมเพื่อแก้ไขปัญหาความยากจนของชุมชน ตลอดจนในการพัฒนาเศรษฐกิจของชุมชน ให้มีความเข้มแข็งพึ่งตนเองได้ตามแนวปรัชญาเศรษฐกิจพอเพียง	1.3 ร้อยละของหมู่บ้านเป้าหมายได้รับการพัฒนาเป็นหมู่บ้านเศรษฐกิจพอเพียง“อยู่เย็น เป็นสุข” ตามเกณฑ์ 1. หมู่บ้านเศรษฐกิจพอเพียง “อยู่เย็น เป็นสุข” หมายถึง หมู่บ้านที่มีวิถีชีวิตเศรษฐกิจพอเพียงตามเกณฑ์ 6 ด้าน 12 ตัวชี้วัด ได้แก่ 1) ด้านการลดรายจ่าย 2) ด้านการเพิ่มรายได้ 3) ด้านการประหยัด 4) ด้านการเรียนรู้ 5) ด้านการอนุรักษ์สิ่งแวดล้อมและใช้ทรัพยากรธรรมชาติอย่างยั่งยืน 6) ด้านการเอื้ออารีต่อกัน 2. การผ่านเกณฑ์จะต้องผ่านเกณฑ์ทั้ง 6 ด้าน 12 ตัวชี้วัด โดยเมื่อรวมคะแนนของทุกตัวชี้วัดแล้วต้องไม่ต่ำกว่าร้อยละ 50 ของคะแนนรวม	2	25	-	-	12.32 (9,172 หมู่บ้าน)	19	22	25	28	31	● หมู่บ้านทั้งหมด 74,423 หมู่บ้าน (ข้อมูลกรมการปกครอง)	

ประเด็นยุทธศาสตร์/ภารกิจหลัก	เป้าประสงค์	ตัวชี้วัด	น้ำหนัก (ร้อยละ)	เป้าหมาย ปี 2551	ข้อมูลพื้นฐาน (Baseline data)			เกณฑ์การให้คะแนน					หมายเหตุ
					2548	2549	2550	1	2	3	4	5	



ประเด็นยุทธศาสตร์/ภารกิจหลัก	เป้าประสงค์	ตัวชี้วัด	น้ำหนัก (ร้อยละ)	เป้าหมาย ปี 2551	ข้อมูลพื้นฐาน (Baseline data)			เกณฑ์การให้คะแนน					หมายเหตุ
					2548	2549	2550	1	2	3	4	5	
5 เสริมสร้างการบริหารกิจการบ้านเมืองที่ดี	1. ระบบบริหารจัดการของกระทรวงมหาดไทยทุกระดับเป็นระบบบริหารจัดการที่มีสมรรถนะการทำงานขั้นสูงสามารถสร้างผลสัมฤทธิ์และการให้บริการที่มีคุณภาพ โปร่งใส เป็นธรรม และตรวจสอบได้	1.4 อัตราส่วนจำนวนบุคลากรที่ถูกร้องเรียนต่อจำนวนบุคลากรของกระทรวงมหาดไทย 1,000 คน * ไม่รวมพนักงานรัฐวิสาหกิจและพนักงานขององค์กรปกครองส่วนท้องถิ่น(พิจารณาเฉพาะข้อร้องเรียนที่มาจากหน่วยงานภายนอก ได้แก่ สำนักผู้ตรวจการรัฐสภา สำนักงาน ป.ป.ช. และสำนักงาน ป.ป.ง.)	3	7.25	748	712	725	8.25	7.75	7.25	6.75	6.25	● ไม่นับเรื่องกลั่นแกล้ง หรือไม่มีมูลตามจริงจากกรณีการเลือกตั้ง (โดยผ่านกระบวนการพิสูจน์แล้วไม่มีมูล)
7 เสริมสร้างความเข้มแข็งขององค์กรปกครองส่วนท้องถิ่น	1. องค์กรปกครองส่วนท้องถิ่นได้รับการจัดสรรงบประมาณเพื่อดำเนินการพัฒนาและแก้ไขปัญหาโดยท้องถิ่นเอง 2. องค์กรปกครองส่วนท้องถิ่นให้บริการสาธารณะแก่ประชาชนอย่างมีมาตรฐาน โปร่งใสและประชาชนมีส่วนร่วมในการบริหารจัดการ	1.5 ร้อยละของจำนวนองค์กรปกครองส่วนท้องถิ่นที่ผ่านการประเมินตามหลักเกณฑ์การประเมินการบริหารงาน	2	50	-	-	-	น้อยกว่า 40	มากกว่า 40 จนถึง 50	มากกว่า 50 จนถึง 55	มากกว่า 55 จนถึง 60	มากกว่า 60	● ตัวชี้วัดร่วมกับสำนักปลัดสำนักนายกรัฐมนตรี



ประเด็นยุทธศาสตร์/ภารกิจหลัก	เป้าประสงค์	ตัวชี้วัด	น้ำหนัก (ร้อยละ)	เป้าหมาย ปี 2551	ข้อมูลพื้นฐาน (Baseline data)			เกณฑ์การให้คะแนน					หมายเหตุ
					2548	2549	2550	1	2	3	4	5	
9. เสริมสร้างความมั่นคงภายใน อำนาจความเป็นธรรม ความสงบเรียบร้อย ความปลอดภัย และความสมานฉันท์ในสังคม	1. ประชาชนอยู่ในสังคมอย่างสงบสุข มีความมั่นคงปลอดภัยในชีวิตและทรัพย์สิน 2. ประชาชนในจังหวัดชายแดนภาคใต้ได้รับการแก้ไขปัญหาและมีความมั่นคงปลอดภัย 3. ประชาชน/ชุมชนมีความปลอดภัยจากสาธารณภัย มีระบบเตือนภัยและระบบบริหารวิกฤตการณ์ที่มีประสิทธิภาพ	1.6 อัตราส่วนคดีเกี่ยวกับยาเสพติดต่อประชากรแสนคน	1	70	49.23 (30,726/ 624.18)	53.26 (33,465/ 628.29)	46.71 (29,340/ 628.29)	80	75	70	65	60	<ul style="list-style-type: none"> จำนวนคดียาเสพติด หมายถึง จำนวนคดียาเสพติดที่ถูกดำเนินคดีในฐานความผิดข้อหาผลิต นำเข้า ส่งออก จำหน่าย และครอบครอง เพื่อจำหน่าย โดยไม่รวมคดีเสพและครอบครอง (ยกเว้น กทม.) (ตัวชี้วัดร่วมกับกระทรวงยุติธรรม)
		1.7 ระดับความสำเร็จของการดำเนินการตามหลักเกณฑ์หมู่บ้านปลอดภัย	2	5	-	-	-	1	2	3	4	5	<ul style="list-style-type: none"> เกณฑ์ในการคิดเป็นหมู่บ้านปลอดภัยต้องประกอบด้วย 3 เงื่อนไข คือ <ol style="list-style-type: none"> กำนัน ผู้ใหญ่บ้าน ชูรักษาความปลอดภัยหมู่บ้าน (ชรบ.) มีการตั้งเวรยามไม่น้อยกว่า 36 ครั้งต่อปี หมู่บ้าน มีการดำเนินการใกล้เคียงข้อพิพาทหรือกิจกรรมที่เสริมสร้างความสมานฉันท์ ไม่น้อยกว่า 1 ครั้งต่อเดือน

ประเด็นยุทธศาสตร์/ภารกิจหลัก	เป้าประสงค์	ตัวชี้วัด	น้ำหนัก (ร้อยละ)	เป้าหมายปี 2551	ข้อมูลพื้นฐาน (Baseline data)			เกณฑ์การให้คะแนน					หมายเหตุ
					2548	2549	2550	1	2	3	4	5	
		<p><u>ระดับ 3</u> มีจำนวนหมู่บ้านที่ผ่านเกณฑ์หมู่บ้านปลอดภัยตั้งแต่ร้อยละ 75 แต่ไม่ถึงร้อยละ 80</p> <p><u>ระดับ 4</u> มีจำนวนหมู่บ้านที่ผ่านเกณฑ์หมู่บ้านปลอดภัยตั้งแต่ร้อยละ 80 แต่ไม่ถึงร้อยละ 85</p> <p><u>ระดับ 5*</u> มีจำนวนหมู่บ้านที่ผ่านเกณฑ์หมู่บ้านปลอดภัยตั้งแต่ร้อยละ 85 ขึ้นไป และทุกอำเภอผ่านเกณฑ์อัตราส่วนคดีความปลอดภัยในชีวิตและทรัพย์สินเป้าหมาย (200 คดีต่อประชากรแสนคน)</p> <p>ใช้ข้อมูลผลการจับกุมคดีอาญา 3 กลุ่มของสำนักงานตำรวจแห่งชาติ (คดีอุกฉกรรจ์และสะเทือนขวัญ, คดีชีวิตร่างกาย และเพศ, คดีประทุษร้ายต่อทรัพย์สิน)</p> <p>ข้อมูลพื้นฐาน : อัตราส่วนคดีความปลอดภัยในชีวิตและทรัพย์สินต่อประชากรแสนคน</p> <p>ปี 2548 = 212.40 (131,635 คดี)</p> <p>ปี 2549 = 206.64 (128,983 คดี)</p>											<p>3. มีแหล่งข่าวเพื่อเฝ้าระวังอาชญากรรมและความมั่นคงในระดับหมู่บ้านอย่างน้อย 1 แหล่งข่าว ทั้งนี้คิดเฉพาะหมู่บ้านตามเขตการปกครองท้องที่ และไม่รวมกทม.และ 5 จังหวัดชายแดนภาคใต้ (ปัตตานี ยะลา นราธิวาส สงขลา และสตูล)</p> <p>* การคิดคะแนนในระดับคะแนน 5 :</p> <ul style="list-style-type: none"> - ในกรณีที่ที่มีจำนวนหมู่บ้านที่ผ่านเกณฑ์หมู่บ้านปลอดภัยตั้งแต่ร้อยละ 85 ขึ้นไป ได้คะแนน 0.5 - คิดคะแนนในอีก 0.5 จากอัตราส่วนจำนวนอำเภอที่ผ่านเกณฑ์อัตราส่วนคดีความปลอดภัยฯ เป้าหมาย เช่น มีอัตราส่วนอำเภอที่ผ่านเกณฑ์ฯ ร้อยละ 50 จะได้คะแนนในส่วนนี้อีก 0.25 เป็นต้น



ประเด็นยุทธศาสตร์/ภารกิจหลัก	เป้าประสงค์	ตัวชี้วัด	น้ำหนัก (ร้อยละ)	เป้าหมายปี 2551	ข้อมูลพื้นฐาน (Baseline data)			เกณฑ์การให้คะแนน					หมายเหตุ
					2548	2549	2550	1	2	3	4	5	
		1.8 จำนวนจังหวัดที่สามารถดำเนินการสรรหาคณะกรรมการธรรมาภิบาลจังหวัด (ก.ธ.จ.) ได้ตามกำหนด เงื่อนไข : ในกรณีที่มีการร้องเรียน หรือส่งเรื่องฟ้องศาลปกครอง และส่งผลให้ต้องมีการสรรหาใหม่ ให้ถือว่าจังหวัดนั้นไม่สามารถดำเนินการได้ตามกำหนดต่อเมื่อศาลมีคำสั่งเป็นที่ยุติแล้ว	1	75	-	-	-	67	69	71	73	75	● ให้เป็นไปตามระเบียบสำนักนายกรัฐมนตรี ซึ่งได้กำหนดไว้ตามพระราชบัญญัติระเบียบบริหารราชการแผ่นดิน(ฉบับที่ 7)พ.ศ. 2550
		น้ำหนักรวม		15									



ตัวชี้วัดและเป้าหมายตามแผนปฏิบัติการปีงบประมาณ พ.ศ. 2551 กลุ่มภารกิจด้านสาธารณภัยและพัฒนาเมือง													
ประเด็นยุทธศาสตร์/ภารกิจหลัก	เป้าประสงค์	ตัวชี้วัด	น้ำหนัก (ร้อยละ)	เป้าหมายปี 2551	ข้อมูลพื้นฐาน (Baseline data)			เกณฑ์การให้คะแนน					หมายเหตุ
					2548	2549	2550	1	2	3	4	5	
มิติที่ 1 มิติด้านประสิทธิภาพตามแผนปฏิบัติการ น้ำหนักในการคำนวณผลคะแนนร้อยละ 45 โดยมีตัวชี้วัดผลการปฏิบัติราชการ น้ำหนัก เป้าหมาย และเกณฑ์การให้คะแนน ดังต่อไปนี้													
2. ระดับความสำเร็จของร้อยละเฉลี่ยถ่วงน้ำหนักในการบรรลุเป้าหมายตามแผนปฏิบัติการของกลุ่มภารกิจด้านสาธารณภัยและพัฒนาเมือง (ร้อยละ 10)													
1. ส่งเสริมการพัฒนาเมืองและความปลอดภัยในชุมชน	1. ชุมชนในพื้นที่เสี่ยงภัยมีระบบความปลอดภัยจากสาธารณภัย	2.1 ระดับความสำเร็จในการดำเนินการตรวจสอบและรวบรวมพื้นที่เสี่ยงภัยต่อการพังทลายของตลิ่งริมแม่น้ำและริมทะเลทั่วประเทศ เกณฑ์การให้คะแนน <u>ระดับ 1</u> จัดทำฐานข้อมูลพื้นที่เสี่ยงได้ความยาวเพิ่มขึ้น 2,200 กม. <u>ระดับ 2</u> จัดทำฐานข้อมูลพื้นที่เสี่ยงได้ความยาวเพิ่มขึ้น 2,400 กม. <u>ระดับ 3</u> จัดทำฐานข้อมูลพื้นที่เสี่ยงได้ความยาวเพิ่มขึ้น 2,600 กม. <u>ระดับ 4</u> จัดทำระบบข้อมูลสารสนเทศภูมิศาสตร์พื้นที่ตลิ่งริมฝั่งแม่น้ำและริมทะเลที่ได้รับความเสียหายได้ความยาวรวม 2,600 กม. <u>ระดับ 5</u> เผยแพร่ข้อมูลสารสนเทศภูมิศาสตร์พื้นที่ตลิ่งริมฝั่งแม่น้ำและริมทะเลที่ได้รับความเสียหายและที่ได้รับการแก้ไขได้ความยาวรวม 2,600 กม. ผ่านระบบ Internet	2	ระดับ 3	-	มีฐานข้อมูลพื้นที่เสี่ยงความยาว 1,500 กม.	มีฐานข้อมูลพื้นที่เสี่ยงความยาว 1,941 กม.	1	2	3	4	5	



ประเด็นยุทธศาสตร์/ภารกิจหลัก	เป้าประสงค์	ตัวชี้วัด	น้ำหนัก (ร้อยละ)	เป้าหมาย ปี 2551	ข้อมูลพื้นฐาน (Baseline data)			เกณฑ์การให้คะแนน					หมายเหตุ
					2548	2549	2550	1	2	3	4	5	
2. ส่งเสริมการพัฒนาเมืองและความปลอดภัยในชุมชน		<p>2.2 ระดับความสำเร็จในการสนับสนุนส่งเสริมการดำเนินงานตรวจสอบอาคารสูงและอาคารขนาดใหญ่ตามกฎหมาย</p> <p>เกณฑ์การให้คะแนน</p> <p>ระดับ 1 จัดทำฐานข้อมูลอาคารเอกชนที่ต้องตรวจสอบตามกฎหมายว่าด้วยการควบคุมอาคาร</p> <p>ระดับ 2 จัดทำแผนงาน/โครงการสนับสนุนการขับเคลื่อนดำเนินการตรวจสอบอาคารเอกชน</p> <p>ระดับ 3 ดำเนินการตามแผนงาน/โครงการสนับสนุนการขับเคลื่อนการตรวจสอบอาคารเอกชน</p> <p>ระดับ 4 รวบรวมผลการดำเนินงานขององค์กรปกครองส่วนท้องถิ่น ในการตรวจสอบอาคารตามกฎหมายว่าด้วยการควบคุมอาคาร</p> <p>ระดับ 5 สรุปและประเมินผลการดำเนินงานตรวจสอบอาคารตามกฎหมายว่าด้วยการควบคุมอาคารขององค์กรปกครองส่วนท้องถิ่น เสนออธิบดีกรมโยธาธิการและผังเมือง และหัวหน้ากลุ่มภารกิจด้านสาธารณภัยและพัฒนาเมือง โดยมีรายงานผลการตรวจสอบอาคารสูงและอาคารขนาดใหญ่ ไม่น้อยกว่า 2,000 อาคาร</p>	1.5	ระดับ 5	-	-	-	1	2	3	4	5	



ประเด็นยุทธศาสตร์/ภารกิจหลัก	เป้าประสงค์	ตัวชี้วัด	น้ำหนัก (ร้อยละ)	เป้าหมายปี 2551	ข้อมูลพื้นฐาน (Baseline data)			เกณฑ์การให้คะแนน					หมายเหตุ	
					2548	2549	2550	1	2	3	4	5		

ประเด็นยุทธศาสตร์/ภารกิจหลัก	เป้าประสงค์	ตัวชี้วัด	น้ำหนัก (ร้อยละ)	เป้าหมายปี 2551	ข้อมูลพื้นฐาน (Baseline data)			เกณฑ์การให้คะแนน					หมายเหตุ
					2548	2549	2550	1	2	3	4	5	
3. จัดระเบียบการใช้ประโยชน์ที่ดินการเสริมสร้างคุณภาพชีวิตและความปลอดภัยของชุมชน	1. ประชาชนได้รับประโยชน์สุขจากการจัดทำผังเมืองและการป้องกันและบรรเทาสาธารณภัย	2.3 ระดับความสำเร็จของมาตรการในการให้องค์กรปกครองส่วนท้องถิ่นดำเนินการปรับปรุงกฎกระทรวงผังเมืองรวมที่ได้รับการถ่ายโอนภารกิจตามแผนงบประมาณ ประจำปี 2551 เกณฑ์การให้คะแนน ระดับ 1 ชี้แจงหน่วยงานที่เกี่ยวข้องกับการดำเนินงานถึงแนวทางการดำเนินงานปรับปรุงกฎกระทรวงผังเมืองรวม ระดับ 2 กรมโยธาธิการและผังเมืองจัดทำบันทึกข้อตกลงว่าด้วยการสนับสนุนส่งเสริมให้องค์กรปกครองส่วนท้องถิ่นดำเนินการปรับปรุงกฎกระทรวงผังเมืองรวม ตามที่ได้รับการถ่ายโอนภารกิจ ระดับ 3 รวบรวมความพร้อมขององค์กรปกครองส่วนท้องถิ่นที่จะดำเนินการปรับปรุงกฎกระทรวงผังเมืองรวม ระดับ 4 องค์กรปกครองส่วนท้องถิ่นที่มีความพร้อม จัดทำบันทึกความตกลงกับจังหวัดในการปรับปรุงกฎกระทรวง	1.5	ระดับ 5	-	-	-	1	2	3	4	5	



ประเด็นยุทธศาสตร์/ภารกิจหลัก	เป้าประสงค์	ตัวชี้วัด	น้ำหนัก (ร้อยละ)	เป้าหมาย ปี 2551	ข้อมูลพื้นฐาน (Baseline data)			เกณฑ์การให้คะแนน					หมายเหตุ	
					2548	2549	2550	1	2	3	4	5		
		ผังเมืองรวมตามที่ได้รับการถ่ายโอนภารกิจ ระดับ 5 องค์การปกครองส่วนท้องถิ่น จัดทำแผนงานและงบประมาณเพื่อ ปรับปรุงกฎกระทรวงผังเมืองรวมตาม ที่ได้รับการถ่ายโอนภารกิจ ได้ไม่น้อย กว่า 9 แห่ง												

ประเด็นยุทธศาสตร์/ภารกิจหลัก	เป้าประสงค์	ตัวชี้วัด	น้ำหนัก (ร้อยละ)	เป้าหมาย ปี 2551	ข้อมูลพื้นฐาน (Baseline data)			เกณฑ์การให้คะแนน					หมายเหตุ	
					2548	2549	2550	1	2	3	4	5		
		และสามารถสรุปผลการศึกษาของ ต่างประเทศเพื่อปรับปรุงกฎหมายต่าง ๆ ที่เกี่ยวข้อง เพื่อให้องค์การปกครองส่วน ท้องถิ่นที่ได้รับการถ่ายโอนดำเนินการ ปรับปรุงกฎกระทรวง ผังเมืองรวมตามกำหนด												
2 ส่งเสริมการพัฒนาเมืองและความปลอดภัยในชุมชน	1. ชุมชนในพื้นที่เสี่ยงภัยมีระบบความปลอดภัยจากสาธารณภัย	2.4 ระดับความสำเร็จของการจัดทำระบบบริหารจัดการป้องกันและบรรเทาปัญหาดินถล่มของประเทศ <u>เกณฑ์การให้คะแนน</u> <u>ระดับ 1</u> กำหนดคณะทำงาน เพื่อดำเนินการสรุปทบทวน แผนและมาตรการต่าง ๆ ในอดีตที่เกี่ยวข้องกับอุทกภัยและดินถล่ม	2	ระดับ 5	-	-	-	1	2	3	4	5		



ประเด็นยุทธศาสตร์/ ภารกิจหลัก	เป้าประสงค์	ตัวชี้วัด	น้ำหนัก (ร้อยละ)	เป้าหมาย ปี 2551	ข้อมูลพื้นฐาน (Baseline data)			เกณฑ์การให้คะแนน					หมายเหตุ
					2548	2549	2550	1	2	3	4	5	
		<u>ระดับ 2</u> - กำหนดค่านิยมของ “ดินถล่ม” - กำหนดกระบวนการ ขั้นตอนวิธีการ จัดเก็บข้อมูล และการวิเคราะห์พื้นที่ เสี่ยงภัยดินถล่ม - ตรวจสอบผลการวิเคราะห์ข้อมูลพื้นที่ เสี่ยงภัยดินถล่ม - เผยแพร่ข้อมูล พร้อมทั้งเปิดโอกาสให้ หน่วยงานภาครัฐและเครือข่ายประชาชน เข้ามามีส่วนร่วม - กำหนดความถี่ในการปรับปรุงข้อมูล พื้นที่เสี่ยงภัยดินถล่ม											

ประเด็นยุทธศาสตร์/ ภารกิจหลัก	เป้าประสงค์	ตัวชี้วัด	น้ำหนัก (ร้อยละ)	เป้าหมาย ปี 2551	ข้อมูลพื้นฐาน (Baseline data)			เกณฑ์การให้คะแนน					หมายเหตุ
					2548	2549	2550	1	2	3	4	5	
		<u>ระดับ 3</u> จัดทำแผนปฏิบัติการเพื่อ ป้องกันและบรรเทาปัญหาดินถล่มใน พื้นที่เสี่ยงภัยและได้รับความเห็นชอบ จากอธิบดี โดยแผนมีความ เชื่อมโยง โครงการและกิจกรรมกับหน่วยงานอื่นๆ ทั้งในส่วนกลางและจังหวัดในพื้นที่เสี่ยง ภัย รวมทั้งกำหนดตัวชี้วัดผลลัพธ์ที่ ชัดเจน <u>ระดับ 4</u> ดำเนินการตามแผนปฏิบัติการฯ											



ประเด็นยุทธศาสตร์/ภารกิจหลัก	เป้าประสงค์	ตัวชี้วัด	น้ำหนัก (ร้อยละ)	เป้าหมาย ปี 2551	ข้อมูลพื้นฐาน (Baseline data)			เกณฑ์การให้คะแนน					หมายเหตุ	
					2548	2549	2550	1	2	3	4	5		
		ของจังหวัดในพื้นที่เสี่ยงภัยได้แล้วเสร็จ โดยมีการสรุปผลสำเร็จตามตัวชี้วัด ผลลัพธ์ของแต่ละโครงการ และสรุปประเมินผลการดำเนินงานตามแผนฯ ได้แล้วเสร็จครบถ้วน ระดับ 5 โครงการต่างๆ ตามแผนฯบรรลุตามเป้าหมายของผลลัพธ์ที่กำหนดไว้ตามตัวชี้วัดทุกมาตรการ/โครงการและมีความชัดเจนในประสิทธิผล												
		2.5 จำนวนผู้เสียชีวิตที่เกิดจากอุบัติเหตุ 4 ประเภท ได้แก่ อัคคีภัย สารเคมี อาคารถล่ม การจลาจลทางน้ำ	1	55	87	72	25	85	70	55	40	25	<ul style="list-style-type: none"> ข้อมูลสถิติอุบัติเหตุ อัคคีภัย อาคารถล่ม : กรมป้องกันและบรรเทาสาธารณภัย สารเคมี : กรมควบคุมมลพิษ จลาจลทางน้ำ : กรมการขนส่งทางน้ำและพาณิชยนาวี และกองบังคับการตำรวจน้ำ(สจช.) 	

ประเด็นยุทธศาสตร์/ภารกิจหลัก	เป้าประสงค์	ตัวชี้วัด	น้ำหนัก (ร้อยละ)	เป้าหมาย ปี 2551	ข้อมูลพื้นฐาน (Baseline data)			เกณฑ์การให้คะแนน					หมายเหตุ
					2548	2549	2550	1	2	3	4	5	
		2.6 อัตราส่วนจำนวนผู้เสียชีวิตจากอุบัติเหตุจลาจลทางบกต่อจำนวนประชากร 100,000 คน	1	20	21.11	20.16	N/A	21	20.5	20	19.5	19	<ul style="list-style-type: none"> เป้าหมายแผนแม่บทความปลอดภัยทางถนน(พ.ศ. 2548-2551) ลดอัตราการเสียชีวิตจากการเกิดอุบัติเหตุทางถนนจาก 22.21 คนต่อแสนประชากร



ประเด็นยุทธศาสตร์/ ภารกิจหลัก	เป้าประสงค์	ตัวชี้วัด	น้ำหนัก (ร้อยละ)	เป้าหมาย ปี 2551	ข้อมูลพื้นฐาน (Baseline data)			เกณฑ์การให้คะแนน					หมายเหตุ	
					2548	2549	2550	1	2	3	4	5		
														ในปี พ.ศ. 2547 ลดลงเหลือ 20 คน ต่อแสนประชากรในปี พ.ศ.2551
		2.7 จำนวนครั้งของการเกิดอัคคีภัยใน อาคารสูง อาคารขนาดใหญ่พิเศษ อาคารชุมนุมคน โรงมหรสพ อาคาร พาณิชย์ โรงงาน และโรงแรม	1	100	49	135	98	120	110	100	90	80		
		น้ำหนักรวม	10											

ตัวชี้วัดและเป้าหมายตามแผนปฏิบัติราชการและภารกิจหลัก ปีงบประมาณ พ.ศ. 2551 กรมโยธาธิการและผังเมือง กระทรวงมหาดไทย

ประเด็นยุทธศาสตร์/	เป้าประสงค์	ตัวชี้วัด	น้ำหนัก (ร้อยละ)	เป้าหมาย ปี 2551	ข้อมูลพื้นฐาน (Baseline data)	เกณฑ์การให้คะแนน	หมายเหตุ
--------------------	-------------	-----------	---------------------	---------------------	----------------------------------	------------------	----------



ภารกิจหลัก					2548	2549	2550	1	2	3	4	5	
มิติที่ 1 มิติด้านประสิทธิผลตามแผนปฏิบัติการ (ร้อยละ 45)													
3. ระดับความสำเร็จของร้อยละเฉลี่ยถ่วงน้ำหนักในการบรรลุเป้าหมายตามแผนปฏิบัติการ/ภารกิจหลักของส่วนราชการระดับกรมหรือเทียบเท่า (ร้อยละ 20)													
<ul style="list-style-type: none"> การปฏิบัติราชการตามเป้าหมายผลผลิตงบประมาณรายจ่ายประจำปี 		3.1 ระดับความสำเร็จของร้อยละเฉลี่ยถ่วงน้ำหนักตามเป้าหมายผลผลิตของส่วนราชการ (ตามเอกสารงบประมาณรายจ่าย)	5	ระดับ 3 (90 %)	-	-	-	1 (80%)	2 (85%)	3 (90%)	4 (95%)	5 (100%)	<ul style="list-style-type: none"> กำหนดเป็นตัวชี้วัดบังคับของทุกกรม
1. การบริหารจัดการทรัพยากรธรรมชาติ	2. ประชาชนได้รับประโยชน์สุขจากการจัดทำผังเมืองและป้องกันและบรรเทาสาธารณภัย	3.2 ระดับความสำเร็จในการวางแผนและจัดทำผังอนุภาค (6 อนุภาค) เกณฑ์การให้คะแนน ดังนี้ ระดับ 1 รายงานสรุปผลการศึกษาวิเคราะห์ข้อมูลรายสาขา สถานการณ์ในอดีตและปัจจุบัน การเปลี่ยนแปลงแนวโน้มในอนาคต ของข้อมูลรายสาขาต่างๆที่ส่งผลกระทบต่อพัฒนาพื้นที่ (กายภาพ ทรัพยากรธรรมชาติ และสิ่งแวดล้อม การใช้ประโยชน์ที่ดิน เศรษฐกิจ สังคม ประชากร โครงสร้างพื้นฐาน และการคมนาคมขนส่ง) ระดับ 2 รายงานสรุปการบูรณาการผลการวิเคราะห์ข้อมูลรายสาขา ระดับ 3 จัดทำวิสัยทัศน์ วัตถุประสงค์ ด้านต่างๆ	2	ระดับ 5	-	-	-	1	2	3	4	5	<ul style="list-style-type: none"> 1. กลุ่มจังหวัด ได้แก่ นนทบุรี พระนครศรีอยุธยา ปทุมธานี อ่างทอง สระบุรี ลพบุรี สิงห์บุรี ชัยนาท 2. กลุ่มจังหวัด ได้แก่ กาญจนบุรี สุพรรณบุรี นครปฐม ราชบุรี 3. กลุ่มจังหวัด ได้แก่ ประจวบคีรีขันธ์ เพชรบุรี ชุมพร ระนอง 4. กลุ่มจังหวัด ได้แก่ ฉะเชิงเทรา สมุทรปราการ นครนายก สระแก้ว ปราจีนบุรี 5. กลุ่มจังหวัด ได้แก่ ชลบุรี ระยอง จันทบุรี ตราด 6. กลุ่มจังหวัด ได้แก่ มุกดาหาร สกลนคร นครพนม กาฬสินธุ์

ประเด็นยุทธศาสตร์/ภารกิจหลัก	เป้าประสงค์	ตัวชี้วัด	น้ำหนัก (ร้อยละ)	เป้าหมาย ปี 2551	ข้อมูลพื้นฐาน (Baseline data)			เกณฑ์การให้คะแนน					หมายเหตุ
					2548	2549	2550	1	2	3	4	5	



ประเด็นยุทธศาสตร์/ภารกิจหลัก	เป้าประสงค์	ตัวชี้วัด	น้ำหนัก (ร้อยละ)	เป้าหมายปี 2551	ข้อมูลพื้นฐาน (Baseline data)			เกณฑ์การให้คะแนน					หมายเหตุ	
					2548	2549	2550	1	2	3	4	5		
		(ประชากร,เมืองและชุมชน ,เศรษฐกิจ,สิ่งแวดล้อม) เป้าหมายยุทธศาสตร์ การพัฒนาอนุภาคและกรอบแนวความคิดการพัฒนาพื้นที่แล้วเสร็จ ระดับ 4 สรุปผลการรับฟังความคิดเห็นของหน่วยงานที่เกี่ยวข้องและข้อเสนอแนะจากผู้บริหารทุกจังหวัดในกลุ่มจังหวัด ระดับ 5 จัดทำร่างผังอนุภาค												
		3.3 ระดับความสำเร็จที่องค์กรปกครองส่วนท้องถิ่น จำนวน 10 แห่ง มีการปรับปรุงฐานข้อมูลเพื่อการบริหารจัดการผังเมืองรวมด้วยโปรแกรมประยุกต์ (GIS) เกณฑ์การให้คะแนน ดังนี้ ระดับ 1 คัดเลือกพื้นที่ดำเนินการและประสานงานกับองค์กรปกครองส่วนท้องถิ่น ระดับ 2 ฝึกอบรมการใช้งานโปรแกรมประยุกต์เรื่องการนำเข้าข้อมูล ระดับ 3 ปรับปรุงชั้นข้อมูลกายภาพให้เป็นปัจจุบัน (จำนวน 3 ชั้นข้อมูล คือ อาคาร ถนน การใช้ประโยชน์ที่ดิน)	2	ระดับ 5	-	-	-	1	2	3	4	5		



ประเด็นยุทธศาสตร์/ภารกิจหลัก	เป้าประสงค์	ตัวชี้วัด	น้ำหนัก (ร้อยละ)	เป้าหมายปี 2551	ข้อมูลพื้นฐาน (Baseline data)			เกณฑ์การให้คะแนน					หมายเหตุ
					2548	2549	2550	1	2	3	4	5	
		<p>ระดับ 4 จัดทำฐานข้อมูลด้านเศรษฐกิจ สังคมและประชากร และจัดทำชั้นข้อมูลด้านสาธารณูปโภคและสาธารณูปการ (จำนวน 4 ชั้นข้อมูล คือ ประปา ระบายน้ำ กำจัดขยะ พื้นที่เสี่ยงภัย)</p> <p>ระดับ 5 จัดทำชั้นข้อมูลสำหรับเตรียมการวิเคราะห์ศักยภาพพื้นที่จัดทำชั้นข้อมูลโครงข่ายคมนาคมและขนส่ง (จำนวน 3 ชั้นข้อมูล คือ การเข้าถึงความเหมาะสมของดิน โครงข่ายถนน) และฐานข้อมูลระบบคมนาคมและขนส่ง (จำนวน 1 เรื่อง คือ ปริมาณการจราจร)</p>											
2. เสริมสร้างการพัฒนาเมืองและการพัฒนาความปลอดภัยในอาคาร	1. เมืองและชนบทมีการพัฒนาตามมาตรฐานทางวิชาการและอาคารมีความปลอดภัย	3.4 จำนวนมูลค่างานของการให้บริการด้านช่างสำหรับสิ่งก่อสร้างที่ได้มาตรฐานทางวิชาการ	4	2,100	1,652	1,752	1,962	2,020	2,060	2,100	2,140	2,180	
		3.5 ร้อยละสะสมของอาคารของทางราชการที่ได้รับการตรวจสอบความมั่นคงแข็งแรงและความปลอดภัยด้านอัคคีภัย	4	55 (7,150)	-	10.0 (1,300)	30.64 (3,983)	50 (6,500)	52.5 (6,825)	55 (7,150)	57.5 (7,475)	60 (7,800)	● ฐานจำนวนอาคารของทางราชการ 13,000 อาคาร



ประเด็นยุทธศาสตร์/ ภารกิจหลัก	เป้าประสงค์	ตัวชี้วัด	น้ำหนัก (ร้อยละ)	เป้าหมาย ปี 2551	ข้อมูลพื้นฐาน (Baseline data)			เกณฑ์การให้คะแนน					หมายเหตุ
					2548	2549	2550	1	2	3	4	5	
		3.6ระดับความสำเร็จในการจัดทำประมวล ข้อบังคับอาคาร (Building Code) <u>เกณฑ์การให้คะแนน ดังนี้</u> <u>ระดับ 1</u> จัดทำโครงสร้างของประมวล ข้อบังคับและมาตรฐานที่เกี่ยวข้อง <u>ระดับ 2</u> จัดทำแผนการกำหนดประเภท จำนวน และรูปแบบการรวบรวมข้อมูล <u>ระดับ 3</u> ดำเนินการตามแผนประมวล ข้อบังคับอาคารที่ได้กำหนด <u>ระดับ 4</u> รายงานผลการวิเคราะห์ และ พัฒนาข้อมูลเพื่อประกอบการจัดทำร่าง ประมวลข้อบังคับ <u>ระดับ 5</u> จัดทำร่างประมวลข้อบังคับ อาคาร	3	ระดับ 5	-	-	-	1	2	3	4	5	
		น้ำหนักรวม	20										



ประเด็น การประเมินผล	เป้าประสงค์	ตัวชี้วัด	น้ำหนัก (ร้อยละ)	เป้าหมาย ปี 2550	ข้อมูลพื้นฐาน (Baseline data)			เกณฑ์การให้คะแนน					หมายเหตุ
					2548	2549	2550	1	2	3	4	5	
มิติที่ 2 มิติด้านคุณภาพการให้บริการ น้ำหนักในการคำนวณผลคะแนนร้อยละ 20 โดยมีตัวชี้วัดผลการปฏิบัติราชการ น้ำหนัก เป้าหมาย และเกณฑ์การให้คะแนน ดังต่อไปนี้													
● การเสริมสร้าง ธรรมาภิบาล		4. ระดับความสำเร็จในการเปิดโอกาส ให้ประชาชนเข้ามามีส่วนร่วมในการ แสดงความคิดเห็นและร่วมติดตาม ตรวจสอบผลการปฏิบัติราชการ	6	ระดับ 5	-	5	N/A	1	2	3	4	5	
		5. ระดับความสำเร็จในการเปิดเผย ข้อมูลข่าวสารของราชการ	3	ระดับ 5	-	-	N/A	1	2	3	4	5	
		6. ระดับความสำเร็จของการดำเนินการ ตามมาตรการป้องกันและ ปราบปรามการทุจริต	6	ระดับ 5	4.5	5	N/A	1	2	3	4	5	
● ความพึงพอใจ ของผู้รับบริการ		7. ร้อยละของระดับความพึงพอใจของ ผู้รับบริการ	5	85	77.86	84.80	N/A	65	70	75	80	85	
มิติที่ 3 มิติด้านประสิทธิภาพของการปฏิบัติราชการ น้ำหนักในการคำนวณผลคะแนนร้อยละ 10 โดยมีตัวชี้วัดผลการปฏิบัติราชการ น้ำหนัก เป้าหมาย และเกณฑ์การให้คะแนน ดังต่อไปนี้													
● การบริหาร งบประมาณ		8. ร้อยละของอัตราการเบิกจ่ายเงิน งบประมาณรายจ่ายลงทุน	3	80	-	-	N/A	68	71	74	77	80	
● ประสิทธิภาพ ของการใช้ พลังงาน		9. ระดับความสำเร็จของการดำเนินการ ตามมาตรการประหยัดพลังงานของ ส่วนราชการ	3	ระดับ 5	-	3.02	N/A	1	2	3	4	5	
● การรักษา มาตรฐาน ระยะเวลาการ ให้บริการ		10. ระดับความสำเร็จของร้อยละเฉลี่ย ถ่วงน้ำหนักในการรักษามาตรฐาน ระยะเวลาการให้บริการ	2	ระดับ 5	-	4.37	N/A	1	2	3	4	5	
● การจัดทำต้นทุน ต่อหน่วย		11. ระดับความสำเร็จของการจัดทำต้นทุน ต่อหน่วยผลผลิต	2	ระดับ 5	-	5	N/A	1	2	3	4	5	



ประเด็น การประเมินผล	เป้าประสงค์	ตัวชี้วัด	น้ำหนัก (ร้อยละ)	เป้าหมาย ปี 2550	ข้อมูลพื้นฐาน (Baseline data)			เกณฑ์การให้คะแนน					หมายเหตุ
					2548	2549	2550	1	2	3	4	5	
มิติที่ 4 มิติด้านการพัฒนาองค์กร น้ำหนักในการคำนวณผลคะแนนร้อยละ 25 โดยมีตัวชี้วัดผลการปฏิบัติราชการ น้ำหนัก เป้าหมาย และเกณฑ์การให้คะแนน ดังต่อไปนี้													
● การบริหารจัดการ องค์กร		12. ระดับความสำเร็จของการพัฒนา คุณภาพการบริหารจัดการภาครัฐ (PMQA)	22	ระดับ 5	-	-	N/A	1	2	3	4	5	
● การพัฒนา กฎหมาย		13.1 ระดับความสำเร็จของการจัดทำ แผนพัฒนากฎหมายของส่วนราชการ	1.0	ระดับ 5	-	-	N/A	1	2	3	4	5	
		13.2 ระดับความสำเร็จของร้อยละเฉลี่ย ถ่วงน้ำหนักของการดำเนินงาน ตามแผนพัฒนากฎหมาย ของส่วนราชการ	2.0	ระดับ 5	-	-	N/A	1	2	3	4	5	
น้ำหนักรวม			100										